


**ROADBOOKS**  
LES BALADES DE MORRIGAN



CATALOGUE 2026



# Sommaire

<i>Le road-book TT, mode d'emploi</i>	<i>04</i>
<i>Collection roadbooks Tout-terrain</i>	<i>07</i>
<i>Le road-book Photo, mode d'emploi</i>	<i>112</i>
<i>Collection roadbooks photos</i>	<i>114</i>
<i>Packs roadbooks Tout-terrain</i>	<i>117</i>
<i>Collection roadbook Asphalte</i>	<i>124</i>
<i>Tout savoir sur Les Balades de Korrigan</i>	<i>99</i>

# Road-book TT, mode d'emploi

Ce terme venant de l'anglais et signifiant littéralement "Livre de route". Dans le monde auto-moto, cela se représente souvent par un simple support papier permettant de suivre un itinéraire prédéfini, succinct ou détaillé et menant d'un point A à un autre point B ou parfois en boucle.

Un roadbook peut dans certains cas, être parcouru en sens inverse en commençant par la dernière vignette et en remontant les pages. Il est réalisé soit sous forme de tableau, de tracé dessiné sur une carte ou plus rarement à partir de photos...

Le sens de lecture des Vignettes du roadbook va de haut vers le bas. Le road-book est suffisamment détaillé pour que vous ayez tous les éléments dans chaque vignette. En cas d'erreur de votre part, continuez sur le chemin principal jusqu'à ce que vous retrouvez les éléments correspondant à la vignette suivante.

Le Sancerre, au fil de la Loire

Page 14

	KM total	KM partiel	DIRECTION	INFORMATIONS
78	67,57	00,00		Piton de Sancerre
79	67,72	00,15		remparts des Augustins
80	67,74	00,02		chemins des blanchisseurs N 47° 49.950' / E 002° 50.220'
81	68,11	00,37		Av Honoré de Balzac
82	69,26	01,15		N 47° 20.011' / E 002° 51.051'
83	69,94	00,68		

Numéro de vignette

Distance parcourue depuis le départ

Distance parcourue depuis la case précédente

Deux barres : direction à ne pas suivre

Flèche : direction à suivre

Informations concernant votre position

point GPS qui donne votre position exacte



## Utiliser votre road-book :

Votre road-book comporte un certain nombre d'éléments du paysage dont leur représentation sous forme de pictogrammes ou de photos indiquera l'endroit où vous vous trouverez à un moment donné. Ces indices, tels que le chemin ou la route, les montées et descentes, les bois ou prairies, les lieux-dits ou monuments seront des indications facilitant en continu votre repérage. Des points GPS, altitude et cap lorsqu'ils sont mentionnés confirmeront votre position au mètre près.

Afin de limiter les variations de distances entre votre compteur et celui du road-book surtout lorsque vous avez une monte de pneumatique différente que celle d'origine, des remises à zéro du totaliseur partiel de votre véhicule vous seront éventuellement demandées à certaines portions du parcours.

Les vignettes du road-book comportent des points GPS (Global Position Satellite) qui donnent une indication précise de l'ordre du mètre près de l'endroit où vous vous trouvez lors de votre progression.

Avec les détails apportés sur les vignettes, tout est fait en sorte que vous n'ayez pas à avoir besoin de votre GPS



## Utiliser votre GPS :

Le GPS peut se présenter sous la forme d'un appareil fixe ou portatif incluant en standard ou en option un GPS. Il peut être sous système d'exploitation windows, IOS, Android... A chacun sa technologie.

Il y a deux manières d'utiliser les points GPS de ce road-book :

- soit vous comparez votre position avec celle dans la vignette
- soit vous rentrez la liste des points dans votre GPS et suivez la progression du tracé à l'écran de votre appareil.

Le système géodésique utilisé pour les Points GPS de ce road-book est en WGS 84 - degrés / minutes / millièmes, soit le format : ddd°mm.mmm'

Exemple : N 48°04.683' / W 003°08.063'



# COLLECTION TOUT-TERRAIN



Trails, 4X4, quads/SSV, véhicules 4X4 d'époque, SUV...

*A travers cette collection de Guides tout-terrain et Asphalte très complets, je vous propose de parcourir les plus beaux chemins du terroir français, que ce soit en 4X4, en Moto, en quad, en SSV ou même en VTT.*

*Une invitation aux amoureux de la nature et aux passionnés d'aventure à partir en balade, au dépaysement et à des découvertes riches en émotions.*



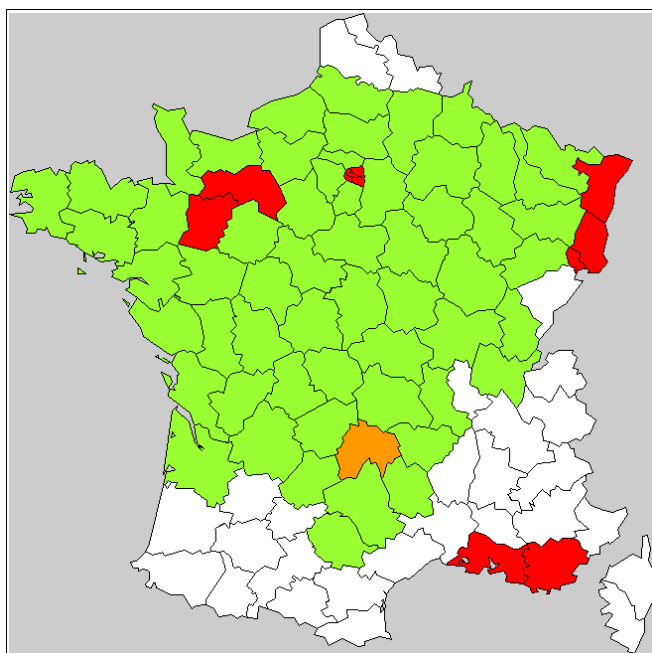
*Les guides tout-terrain des **BALADES DE KORRIGAN** ce sont :*

- Vingt deux années d'expérience dans la création de parcours, de reconnaissances sur le terrain, d'organisation de balades.
- Des parcours au road-book longuement étudiés, reconnus et réalisés par moi-même sur des chemins ouverts à la libre circulation et exempts de difficultés ou le plaisir de se balader prime sur la difficulté,
- Une collection déjà très riche de **104 guides** totalisant plus de **16 631km** avec des parutions régulières.
- Des guides au format A5 conçus pour être utilisés facilement, que l'on soit seul ou en petit groupe,
- De nombreuses curiosités touristiques locales à découvrir et à visiter tout au long des parcours proposés, le tout, agrémenté de nombreuses photos toutes en couleur,
- Des sélections d'adresses d'hébergements, de restauration, stations de carburant... sont proposés dans chaque guide,
- Des informations complètes sur la préparation du voyage, la législation en vigueur et sur le road-book lui-même,
- Des road-books à utiliser à votre rythme et en fonction de vos envies, que vous soyez débutants ou expérimentés,

# LA CARTE DES ROADBOOKS



En cliquant sur la carte ci-dessus Vous situerez mieux les parcours TT présents dans ce catalogue selon leur localisation



Les départements couverts par les Guides du catalogue sont en **vert**  
Les départements en **orange** ont un roadbook en cours de préparation  
Les départements en **rouge** ne feront définitivement pas l'objet de roadbook

# Note concernant les tarifs du présent catalogue :

Les tarifs ne sont pas mentionnés dans ce catalogue car il existe différentes options : RB supplémentaire, trace GPS.. qui peuvent être assujettis à changement de tarif.

**Les traces GPS ne sont pas incluses dans le prix de base mais sont disponibles en option, soit au format GPX pour la plupart des appareils et applications GPS et au format PLT pour les appareils tournant sous l'application oziexplorer.**

Depuis le menu déroulant, vous aurez le choix : prendre le guide seul, le guide avec la trace GPS, le guide + la trace + 1 ou plusieurs Roadbooks pour ceux qui veulent partir à plusieurs

Les informations relatives aux différents roadbooks sont directement accessibles depuis le catalogue en cliquant la vignette de la couverture.

*Si vous utilisez le bon de commande papier, merci de bien vouloir vous référer aux tarifs des menus déroulants du ou des guides qui vous intéresse.*

**ROADBOOKS**  
LES BALADES DE KORRIGAN

BOUTIQUE - NEWS - SORTIES - ADRESSES - CHRONIQUES

**Guide N°33 - Le Brocéliande de Merzhin-39€**  
-Merzhan (56) & Ile et Viane (55) -

Le parcours : 167 km  
Durée : un week-end bien rempli minimum. Durée idéale pour réaliser la totalité du parcours avec visite de la région  
Difficulté : \*\* - \*\* en été et \*\* - \*\* en hiver  
Particulièrement : La majeure partie de la boucle est parfaitement routable. De rares passages boueux agrémenteront le parcours. Il peut être facilement affecté toute l'année.  
Départ/arrivée : boucle autour de la Forêt de Paimpont  
Nombre de pages : 163 pages sur format A5

Un beau roadbook qui explore les cartes et légendes bretonnes. De Paimpont, vous essayerez de créer Merzhin (Merlin en Breton), Lancelot ou même la Vie Viviane au hasard des nombreux chemins que vous empruntez. Un parcours accessible toute l'année quel que soit le véhicule.

Cartes géométrométriques utiles pour le Road Book  
Michelin 308, 309 (carte départementale) au 1/150 000  
IGN 104 108 N°116, 123 (carte départementale) au 1/100 000  
IGN 101 BE, 10160, 10200, 1020E, 11200, 11190, 101 BE - cartes locales IGN au 1/25 000  
Demi-France - Nord- 1/25 000 - cartes numériques GPS Guide

Possibilité de commander les roadbooks en version déroulante pour quod et matus.  
A préciser par mail la commande.  
Vous pouvez également commander 1 guide N°33 (roadbook inclus) + des RB N°33 supp. (sans guide)  
**Attention : la trace GPS est à commander en option!**

choisir une option  
guide 33 (sans trace GPS) 39,00 EUR

guide 33 (sans trace GPS) 39,00 EUR  
Guide 33 + trace GPS 49,00 EUR  
Guide 33 + 1 RB supp + trace 85,00 EUR  
Guide 33 + 2 RB supp + trace 114,00 EUR  
Guide 33 + 3 RB supp + trace 140,00 EUR

Photos des recens ayant servi à réaliser ce road-book :

- Le Brocéliande de Merzhin (2016)
- Les chemins de la Libération II (2009)
- La complainte du Harper-noz (2009)

Vous pouvez également consulter les liens ci dessous :

Foire aux Questions : <http://www.korri-roadbooks.com/boutique/faq.php>

Infos commandes : <http://www.korri-roadbooks.com/boutique/infoscommande.php>

Conditions générales de ventes : <http://www.korri-roadbooks.com/boutique/cgvente.php>

# Guide N°01 - Les chaumières du Bro Pourleth - - Morbihan (56) -



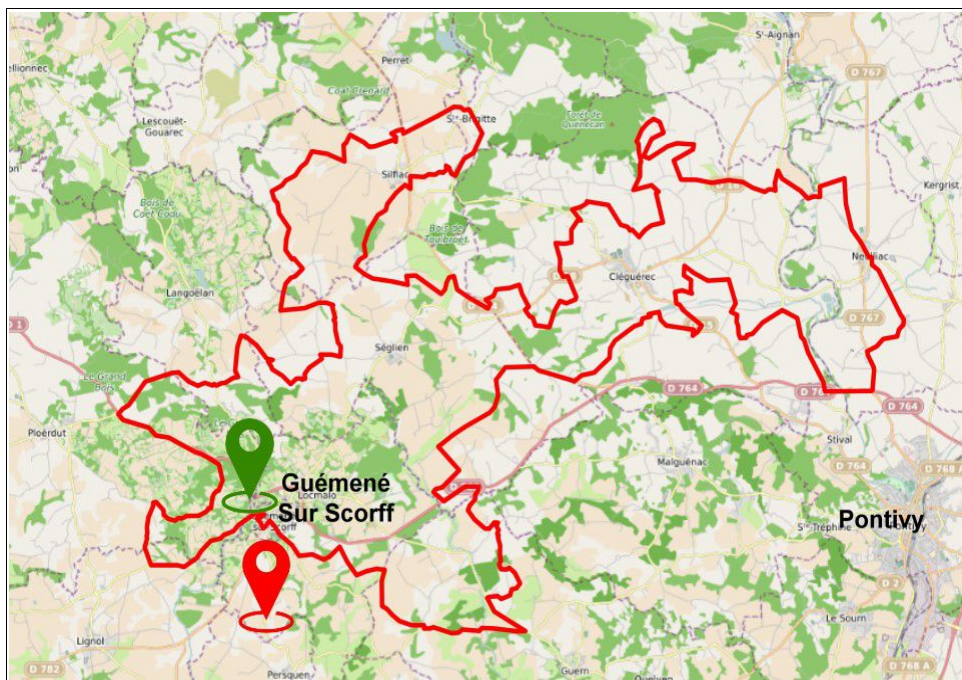
Distance : 118 km

Durée : un week-end bien rempli

Difficulté : ★★★★★ en été et ★★★☆☆ en hiver

Particularité : La grande majorité des chemins du parcours étant des pistes en dur, ils sont praticables en pneus mixtes toute l'année.

Départ/ arrivée : boucle autour de Guéméné-Sur-Scorff



Ce roadbook fleurit bon le terroir breton et vous emmènera dans l'Ouest du Morbihan, plus précisément dans le pays Pourleth. Des Paysages de granit et de lande, une ruralité omniprésente... seront à découvrir au détour de chaque chemin.

# Guide N°02 - Les Moulins d'Aizenay -

- Vendée (85) -



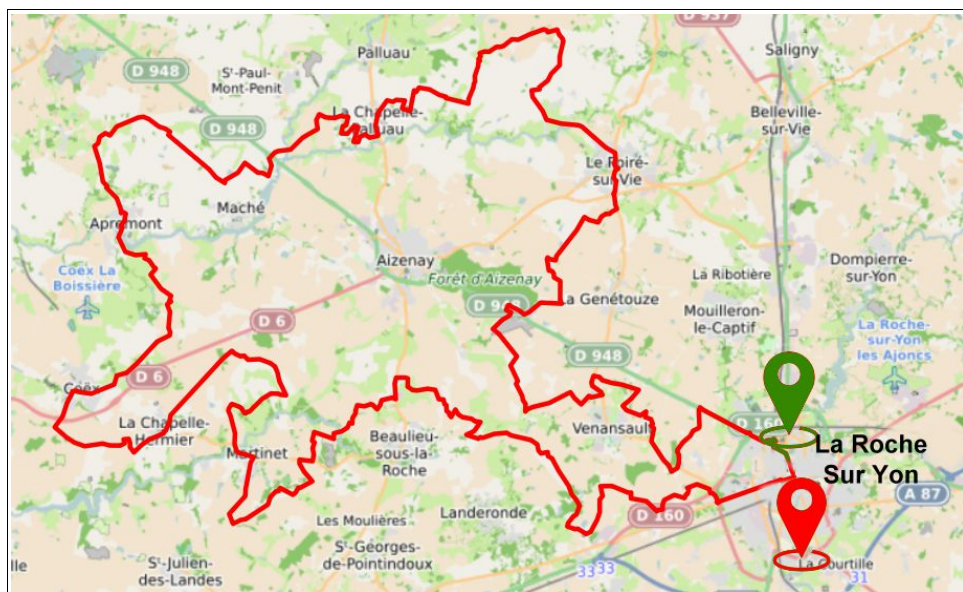
Le parcours : 113 km

Durée : un week-end tranquille au minimum

Difficulté : ★★★★★ en été et ★★★ en hiver

Particularité : La grande majorité des pistes du parcours étant sèches toute l'année, la balade peut se faire en pneus mixtes toute l'année.

Départ/ arrivée : Boucle à l'Ouest de la Roche-Sur-Yon



La Vendée des chouans au menu de ce roadbook avec un parcours agréablement facile, y compris pour les SUV. Vieilles pierres, monuments historiques, bocage vendéen... Autant de choses à découvrir par les chemins dans cette belle région.

# Guide N°03 - Les fondateurs de Marmagne -

- Saône & Loire (71) -



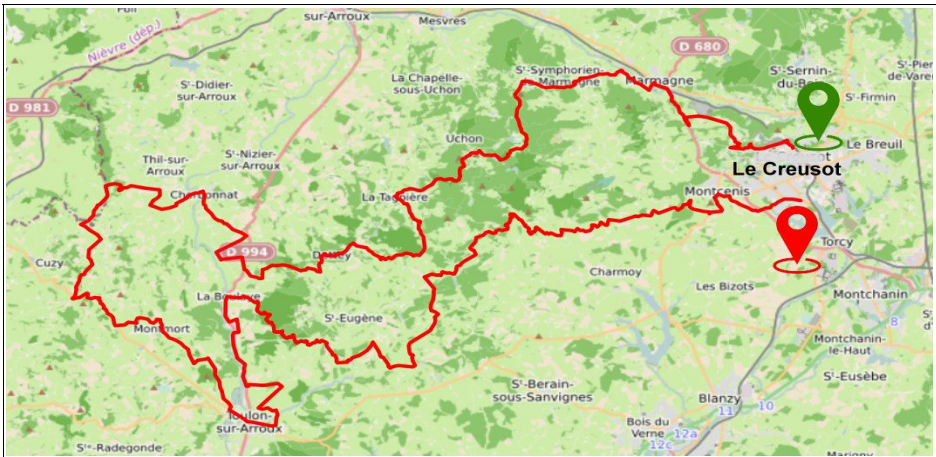

**Le parcours : 122 km**

**Durée :** un week-end tranquille au minimum

**Difficulté :** ★★★★★ en été et ★★★★★ en hiver

**Particularité :** hormis Quelques secteurs boueux en hiver sinon la grande majorité des pistes du parcours sont roulañtes toute l'année. La balade peut se faire en pneus mixtes en été et les Mud sont recommandés en hiver

**Départ/ arrivée :** Boucle à l'Ouest du **Creusot**



La Bourgogne du terroir et plus particulièrement les chemins de la Saône et Loire seront à découvrir dans ce guide. Depuis la cité industrielle de Le Creusot, vous allez parcourir les plus beaux chemins bourguignons et pourrez faire des rencontres insolites qui vous émerveilleront.

# Guide N°04 - Pistes romanes en Charente -

- Charente (16) -



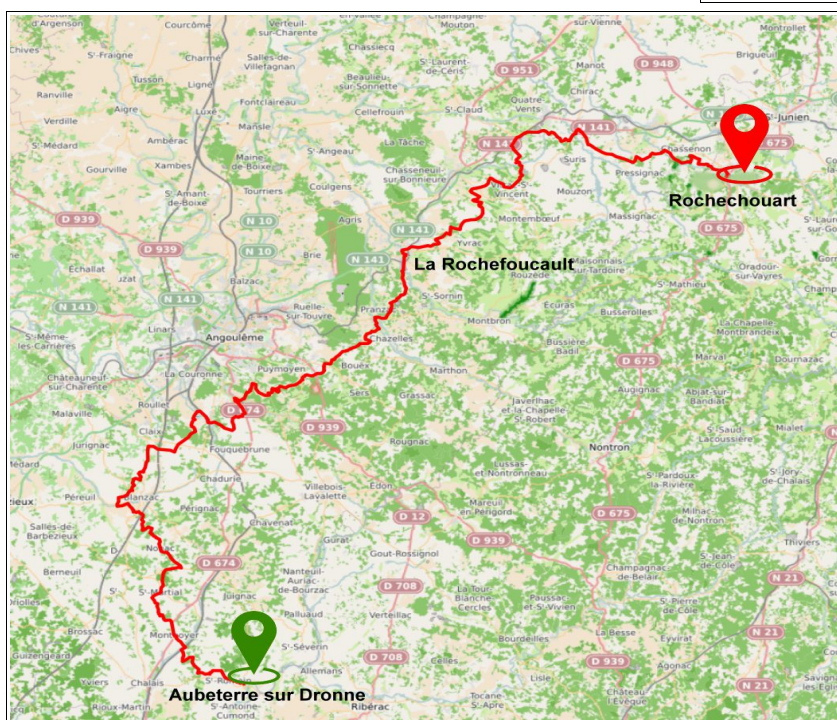
Le parcours : 170 km

Durée : une journée bien remplie ou un week-end tranquille

Difficulté : ★★★★★ en été et ★★★★★ en hiver

Particularité : De très beaux chemins bien roulants. Pas de difficultés particulières. Ce parcours peut être réalisé toute l'année en pneus mixtes.

Départ/ arrivée : de La Rochechouart à Aubeterre Sur Dronne



La Charente et ses pistes romanes sur un parcours globalement facile. De très beaux monuments jalonnent le parcours à travers le vignoble du Cognac. Autant de choses à découvrir sur 110 km depuis La Rochechouart avec une arrivée magistrale à Aubeterre-sur-Dronne, l'un des plus beaux village de France.

# Guide N°05 - D'Armor en Argoat -

- Côtes d'Armor (22) -



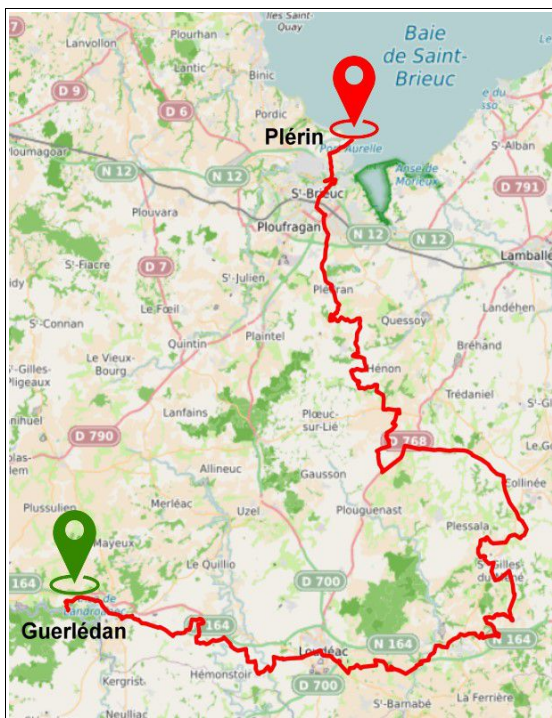

**Le parcours : 140 km**

**Durée :** une journée bien remplie ou un week-end tranquille

**Difficulté :** ★★★★★ en été et ★★★ en hiver

**Particularité :** Quelques secteurs boueux en hiver sinon la grande majorité des pistes du parcours sont roulautes toute l'année. La balade peut se faire en pneus mixtes en été et les Mud sont recommandés en hiver.

**Départ/ arrivée :** Du lac de Guerlédan à PLÉrin



A la découverte des côtes d'Armor avec ce parcours agréable de 138 km. Vous Partirez du lac de Guerlédan en Centre Bretagne pour monter jusqu'à Saint Brieuc en passant par de superbes chemins fleurant bon le terroir breton. Les embruns de la mer et la vue imprenable sur la baie sauront récompenser vos efforts .

# Guide N°06 - Les forteresses Berrichonnes -

- Indre (36) -



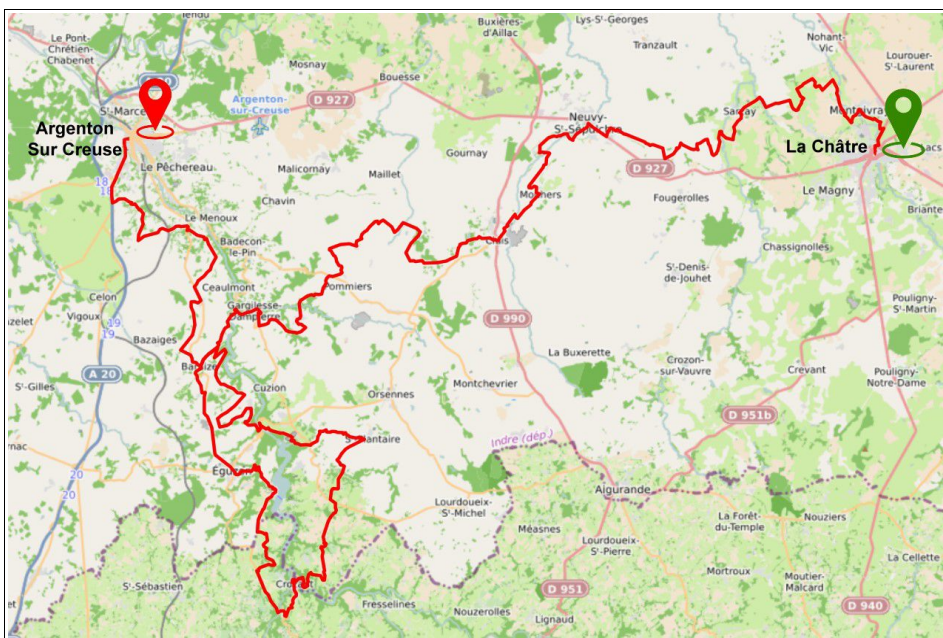

Le parcours : 137 km

Durée : un week-end bien rempli minimum. Trois jours sont l'idéal pour réaliser la totalité du parcours en profitant de la région

Difficulté : ★★☆☆☆ en été et ★★★★★ en hiver

Particularité : 12 passages à gué jalonnent le parcours. La grande majorité des pistes sont praticables toute l'année

Départ/ arrivée : De La Châtre à Argenton-Sur-Creuse



Nous sommes au cœur de la France et des traditions d'une région vive, via sa mémoire, ses moult ressources tant touristiques que patrimoniales. Au gré de votre balade, les paysages berrichons vous évoqueront irrésistiblement l'atmosphère des romans de George Sand. Un Berry qui vous offre ce qu'il a de meilleur et qui n'a rien perdu de son mystère, ni de sa beauté. Les Bouchures, ces typiques chemins creux du Berry vous transposeront dans un autre monde.

# Guide N°07 - Les chemins de mémoire - - Manche (50) -



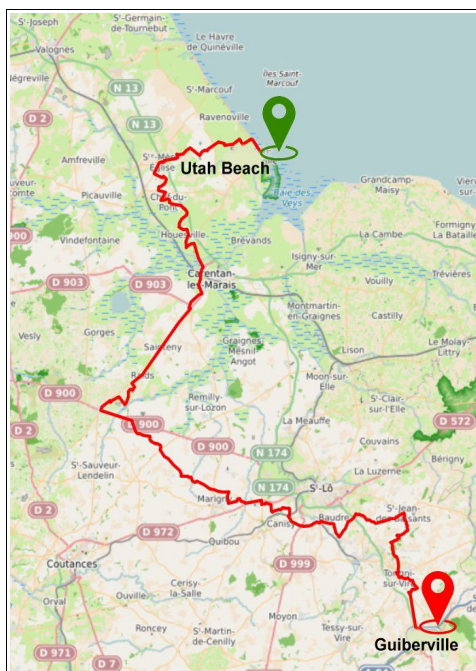

**Le parcours : 116 km**

**Durée :** un week-end bien rempli minimum. Trois jours sont l'idéal pour réaliser la totalité du parcours en profitant de la région

**Difficulté :** ★★★★★ en été et ★★★☆☆ en hiver

**Particularité :** La Manche à la particularité d'avoir un paysage bocager dense . De ce fait, vous traverserez de très nombreux chemins creux le long du parcours. Certains sont boueux en hiver mais praticables toute l'année

**Départ/ arrivée :** De Sainte-Mère-Eglise à Guiberville



Ce Parcours historique vous transportera dans le bocage du Cotentin. Depuis la plage d'Utah Beach où ont débarqué la 4e division d'infanterie, conduite par le général Roosevelt le 6 juin 1944, vous vous rendrez à Sainte-Mère-Eglise par les nombreux chemins creux ou bordés de haies touffues pour descendre ensuite vers Carentan puis vous enfoncer plus à l'intérieur du pays.

# Guide N°08 - A l'Aube du D-Day - - Calvaços (14) -



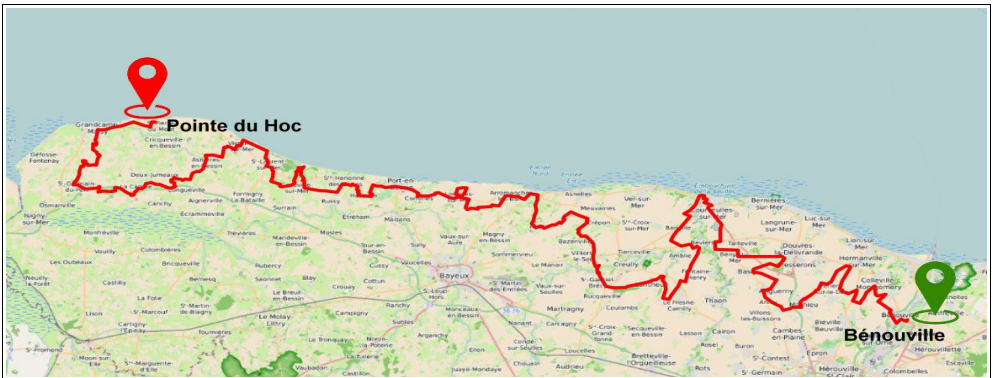

**Le parcours : 142 km**

**Durée :** un week-end bien rempli minimum. Trois voire quatre jours sont l'idéal pour réaliser la totalité du parcours en profitant de la région

**Difficulté :** ★★★★★ en été et ★★★☆☆ en hiver

**Particularité :** Le Calvaços a la particularité d'avoir un réseau de chemins assez dense. La balade peut se faire en pneus mixtes toute l'année. Le parcours a été étudié pour les véhicules d'époque.

**Départ/ arrivée :** De **Bénouville** à la **Pointe du Hoc**



Ce second Parcours historique vous conduira de Bénouville à la Pointe du Hoc. Depuis Pegasus Bridge, vous traverserez les plaines et les sous-bois en passant par les nombreux sites du débarquement qui agrémentent ce parcours. Il est parfaitement étudié pour ceux qui veulent revivre l'épopée du D-Day par les chemins tout en visitant un grand nombre de musées, sites de débarquement.

# Guide N°09 - Le chemin des dames -

- Aisne (02) -



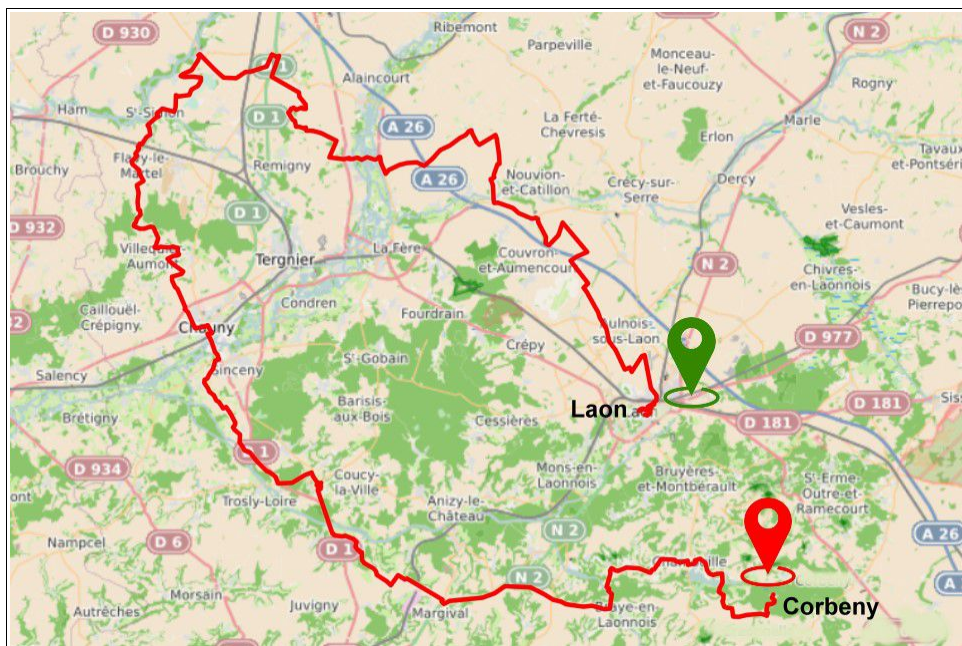
**Le parcours : 164 km**

**Durée :** un week-end bien rempli est le minimum requis pour réaliser la totalité du parcours en profitant de la région

**Difficulté :** ★★★★★ en été et ★★★★★ en hiver

**Particularité :** L'Aisne tout comme la Picardie est un paysage ouvert. Vous traverserez de très longs chemins le long du parcours. Certains sont enherbés, d'autres boueux en hiver ,

**Départ/ arrivée :** de **Laon** à **Vauchlaix**



Nous partons cette fois-ci dans l'Aisne pour un parcours autour du mythique Chemin des Dames. Vous Partirez de la Citadelle de Laon pour enchaîner les larges plaines de la région. Puis descendrez de Saint-Quentin vers le château de Coucy Le Château-Aufrique par des chemins bordés de bois. La dernière partie du parcours vous emmènera sur le chemin des Dames pour terminer à l'ancienne abbaye de Vauchlaix.



# Guide N°11 - Les plaines beauceronnes -

- Eure et Loir (28) -



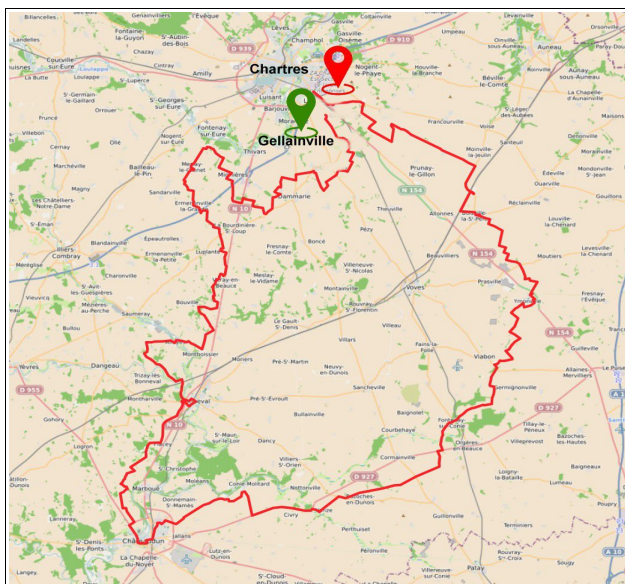

**Le parcours : 180 km**

**Durée :** un week-end de deux jours bien remplis sont le minimum au minimum pour réaliser la totalité du parcours en profitant de la région

**Difficulté :** ★★★★★ en été et ★★★☆☆ en hiver

**Particularité :** La Beauce est considérée comme le grenier à blé de la France. vous traverserez principalement les grandes plaines céréalières avec quelques incursions en sous-bois. parcours relativement facile sauf en hiver ou les chemins enherbés peuvent s'avérer glissants. Un gué à franchir

**Départ/ arrivée :** Boucle au Sud de Chartres



Dès la sortie de Chartres, les grands espaces s'offriront à vous. De petites haltes historiques et patrimoniales ponctueront ce long parcours qui descendra jusqu'à Bonneval puis Châteaudun. vous remonterez ensuite vers Chartres par une ancienne voie romaine agrémentée de moulins à vent.

# Guide N°12 - La Haute-Marne de Voltaire - - Haute Marne (52) -



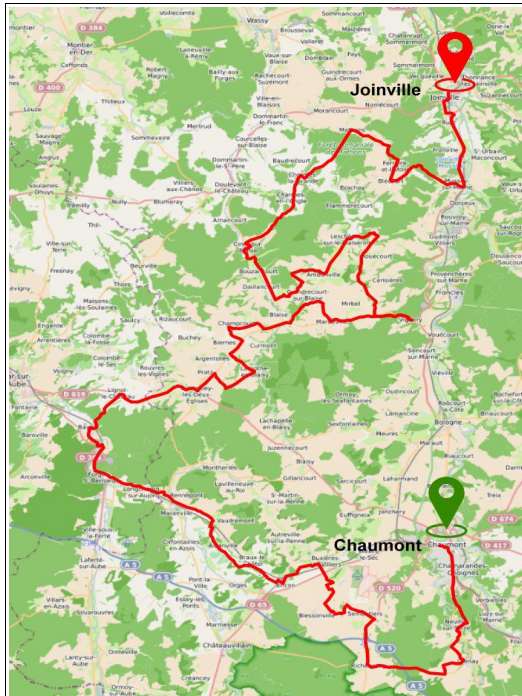

Le parcours : 168 km

Durée : un week-end bien rempli minimum. Trois jours sont l'idéal pour réaliser la totalité du parcours en profitant de la région

Difficulté : ★★★★★ en été et ★★★★★ en hiver

Particularité : Le Département est propice à la pratique des loisirs verts motorisés. Ce parcours vous emmènera de Chaumont à Joinville en passant par Cirey-Sur-Blaise par de longs chemins alternant grandes plaines et forêts.

Départ/ arrivée : de Chaumont à Joinville



De grands Hommes y vécurent. De Chaumont, vous découvrirez le grand Viaduc puis vous vous enfoncerez dans les bois pour vous diriger vers Clairvaux, passerez devant le Mémorial Charles de Gaulle à Colombey Les deux Eglises. De Vignory vous irez par les plaines vers Cirey-Sur-Blaise cher à Voltaire pour terminer à Joinville.

# Guide N°13 - Le Sancerre, au fil de la Loire - - Cher (18) -



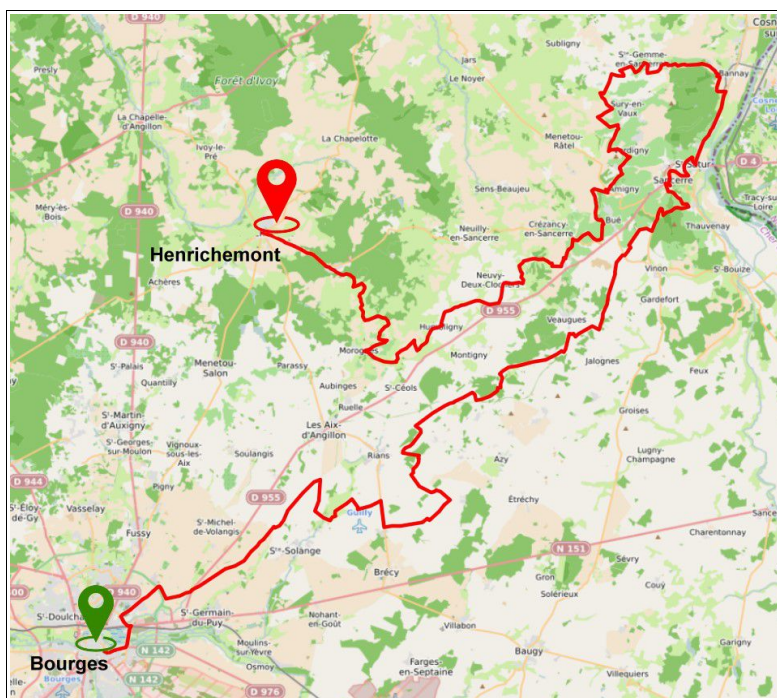

**Le parcours : 132 km**

**Durée :** un week-end de deux jours est parfait pour réaliser la totalité du parcours en profitant de la région

**Difficulté :** ★★★★★ en été et ★★★☆☆ en hiver

**Particularité :** Vous traverserez de longues pistes, anciennes voies romaines, caresserez des chemins enherbés et parcourrez les vignobles du Sancerre avant d'atteindre les coteaux d'Henrichemont.

**Départ/ arrivée :** de Bourges à Henrichemont par Sancerre



De Bourges, capitale du Berry, vous emprunterez le chemin de César et de Jacques Coeur pour vous rendre au piton de Sancerre. Vous longerez ensuite la Loire pour flâner dans les coteaux du Sancerrois avant de redescendre vers Henrichemont



# Guide N°15 - Le pays d'Othe & Sénonais -

- Yonne (89) -




**Le parcours : 132 km**

**Durée :** un week-end bien rempli minimum. Durée idéale pour réaliser la totalité du parcours tout en profitant de la richesse de la région

**Difficulté :** ★★★★★ en été et ★★★☆☆ en hiver

**Particularité :** Le Pays d'Othe et Sénonais, au Nord de L'Yonne, est une région de collines boisées, de vignobles et de plaines céréalières. Votre parcours est bien roulant sur sa totalité, de ce fait, exempt de grosses difficultés.

**Départ/ arrivée :** de Savigny-sur-Clairis à Ligny-le-Châtel



Votre départ se fera à Savigny-sur-Clairis, petit village limitrophe de la Seine et Marne et du Loiret. Après un début de parcours entre prairies et sous bois, vous entamerez une longue descente dans les plaines céréalières, puis traverserez le beau vignoble chaublisien pour terminer votre escapade au très beau village de Ligny-Le-Châtel

# Guide N°16 - fermes fortifiées du pays de Brie -

- Seine & Marne (77) -



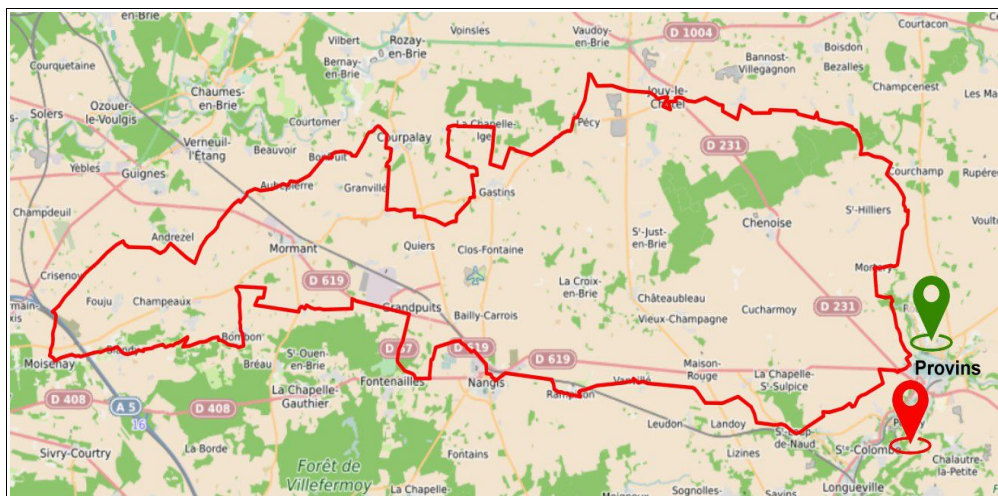

**Le parcours : 134 km**

**Durée :** un week-end bien rempli minimum. Durée idéale pour réaliser la totalité du parcours tout en profitant de la richesse de la région

**Difficulté :** ★★★★★ en été et ★★★☆☆ en hiver

**Particularité :** De vastes plaines céréalières jalonnent ce parcours. Vous passerez devant de nombreuses fermes fortifiées, typiques de la région. Le parcours se fait sans difficulté toute l'année.

**Départ/ arrivée :** Boucle à l'ouest de Provins avec crochet par Vaux-le-Vicomte



En partant des hauteurs de Provins, ville médiévale, vous traverserez les plaines céréalières du centre du département. Votre parcours sera parsemé de nombreuses fermes fortifiées. Tout au long du parcours, vous aurez le loisir de visiter le magnifique château de Vaux-le-Vicomte, celui de Blandy-les-Tours ainsi que la Citadelle de Provins, point d'orgue de cette balade.

# Guide N°17 - Le Vexin impressionniste -

- Val d'Oise (95) -



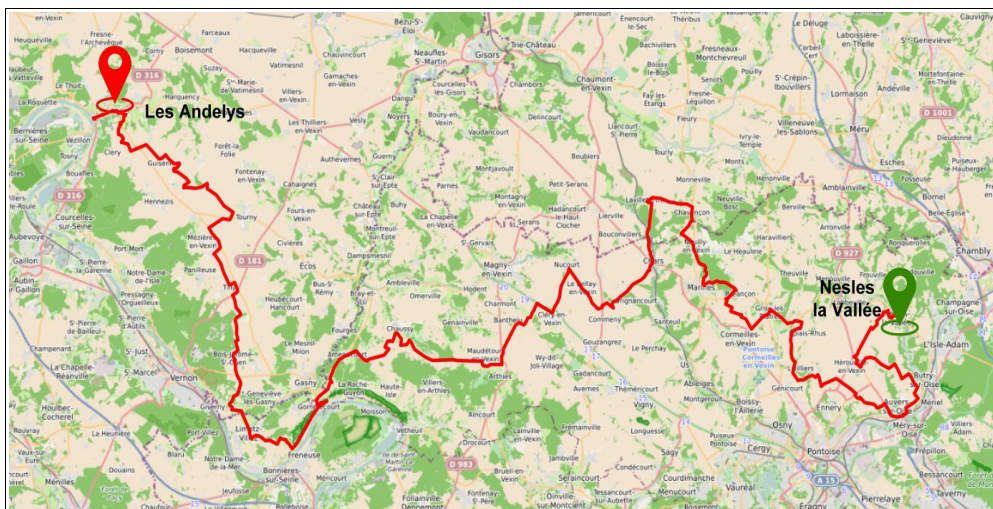

Le parcours : 137 km

Durée : un week-end bien rempli minimum. Durée idéale pour réaliser la totalité du parcours tout en profitant de la richesse de la région

Difficulté : ★★★★★ en été et ★★★☆☆ en hiver

Particularité : Entre plaines et sous-bois, le long de la Seine, vous traverserez la région du Vexin sur une centaine de kilomètres de chemins. Equipement minimal recommandé : pneus mixtes en été et mud's en hiver

Départ/ arrivée : de **Les Andelys** à **Nesles La Vallée**



De Giverny où vécut Claude Monet, vous longerez la Seine jusqu'au Château de la Roche Guyon puis monterez vers Magny en Vexin en empruntant les jolis chemins ouverts du Vexin. A Auvers sur Oise, flânez dans la ville où séjourna Vincent Van Gogh. Ce road-book impressionniste de 107 km s'achèvera au joli village de Nesles-la-Vallée

# Guide N°18 - Sur les traces de Richard Coeur de lion

- Eure (27) -



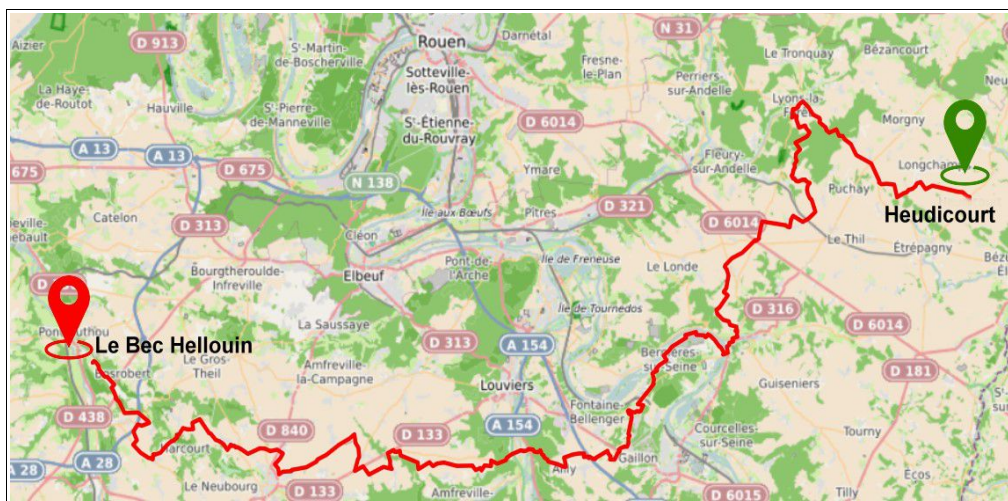

**Le parcours : 133 km**

**Durée :** un week-end bien rempli minimum. Durée idéale pour réaliser la totalité du parcours tout en profitant de la richesse de la région

**Difficulté :** ★★★★★ en été et ★★★☆☆ en hiver

**Particularité :** parcours agr éable en toute saison. Les chemins enherbés étant nombreux, prévoir des mud's si le temps a été boueux.

**Départ/ arrivée :** de Heudicourt au Bec-Hellouin



Heudicourt, charmant petit village du Vexin Normand est votre point de départ de cette balade. Vous monterez par les plaines à Lyons-La-Forêt, un des plus beaux villages de France qui mérite un arrêt. Après avoir traversé la forêt de Lyons, Andelys s'offre à vous... Une fois traversée la Seine, vous retrouvez les sous-bois... Puis à nouveau les plaines jusqu'au Neubourg... Le bocage s'invitera de nouveau à vous jusqu'au Bec-Hellouin. Fin du parcours devant sa majestueuse abbaye.

# Guide N°19 - Escapade Isarienne -

- Oise (60) -



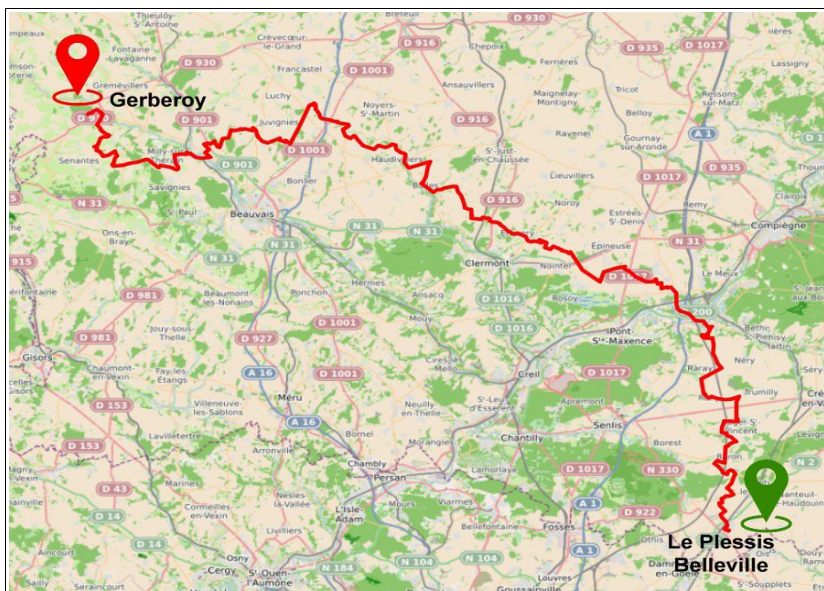

**Le parcours : 152 km**

**Durée** : un week-end bien rempli minimum. Trois jours sont l'idéal pour réaliser la totalité du parcours en profitant de la région

**Difficulté** : ★★★★★ en été et ★★★☆☆ en hiver

**Particularité** : Quelques secteurs enherbés et d'autres boueux en hiver sinon la grande majorité des pistes du parcours sont bien roulantes le reste de l'année. La balade peut se faire en pneus mixtes en été et les Mud's sont particulièrement recommandés en hiver.

**Départ/ arrivée** : du Plessis-Belleville à Gerberoy



Vous partez du Vallois pour traverser et vous faufiler entre les plaines céréalières pour ensuite vous enfoncer dans le bocage du pays de Bray. Un beau parcours avec un riche patrimoine et un paysage qui varie tout au long du roadbook. Vous terminerez cette belle balade et vous attarderez au village de Gerberoy, classé parmi les plus beaux de France

# Guide N°20 - Douceurs Gâtinaises -

- Loiret (45) -



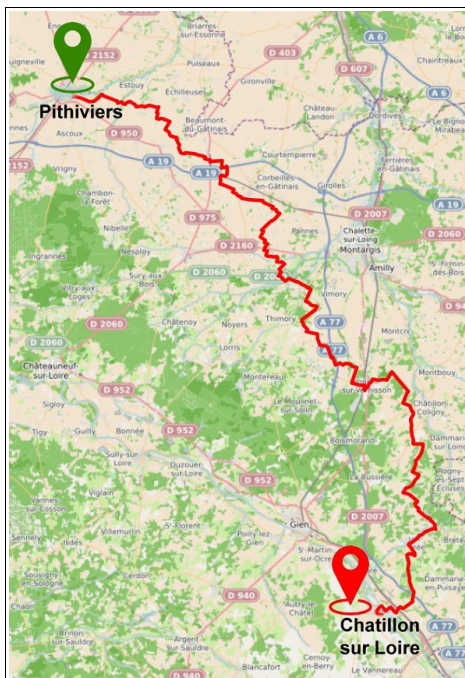

**Le parcours : 135 km**

**Durée** : un week-end bien rempli minimum. Trois jours sont l'idéal pour réaliser la totalité du parcours en profitant de la région

**Difficulté** : ★★☆☆☆ en été et ★★★★★ en hiver

**Particularité** : une bonne partie du parcours se fait sur des chemins enherbés qui peuvent être boueux et donc glissants en hiver. A la belle saison, le parcours reste agréable à faire. La balade peut se faire en pneus mixtes en été et les Mud's sont particulièrement recommandés en hiver.

**Départ/ arrivée** : de Pithiviers à Châtillon-sur-Loire



Quelques kilomètres après votre départ de Pithiviers, pour passez par Yèvre le Châtel, un des plus beaux villages de France. Les paysages défilent et changent au fur et à mesure que l'on descend vers Châtillon-sur-Loire. Des plaines du Nord au bocage du Gâtinais, votre périple vous emmènera jusqu'aux bords de la Loire.

# Guide N°21 - Escapade en Argonne -

- Ardennes (O8) -



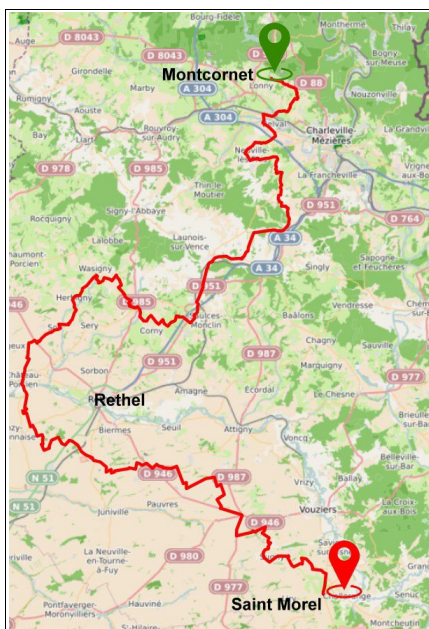

**Le parcours : 152 km**

**Durée** : un week-end bien rempli minimum. Durée idéale pour réaliser la totalité du parcours tout en profitant de la richesse de la région

**Difficulté** : ★★☆☆☆ en été et ★★★★★ en hiver

**Particularité** : Parcours technique sur la première partie du tracé et bien roulante sur la seconde. Quelques passages peuvent s'avérer pié-geux si on n'est pas correctement équipé. Les Mud's sont le strict minimum, été comme hiver surtout après de grosses pluies.

**Départ/ arrivée** : de **Montcornet en Ardennois** à **Saint-Morel**



Montcornet-en-Ardenne, non loin de Charleville-Mézières, sera votre point de départ. Au menu de cette balade, le massif des Ardennes avec de superbes vallées et de magnifiques décors de carte postale. Dans la seconde partie, vous zig-zaguerez dans les plaines du champenois. Des paysages d'une grande variété qui ont une histoire liée aux deux grandes guerres. Le point d'arrivée de cette balade sera à Saint-Morel où repose Roland Garros.

# Guide N°22 - Terroirs secrets du Morvan -

- Nièvre (58) -



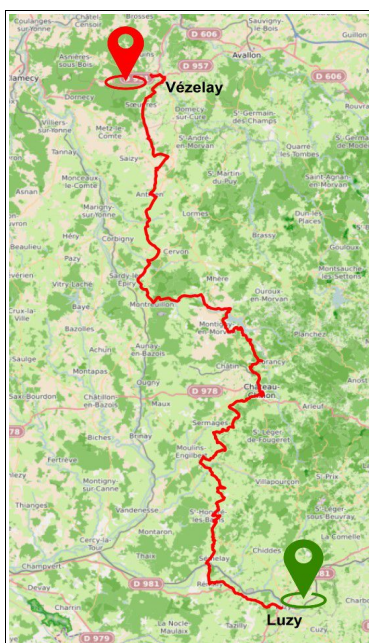

**Le parcours : 139 km**

**Durée :** un week-end bien rempli minimum. Trois jours sont l'idéal pour réaliser la totalité du parcours en profitant de la région

**Difficulté :** ★★☆☆☆ en été et ★★★★★ en hiver

**Particularité :** le sud du département est essentiellement bocager. De nombreux chemins empruntés sont bordés de haies pouvant rayer. Parcours bien roulant dans sa grande majorité en toute saison avec quelques bourbiers après des pluies. 4 passages à gué pouvant être délicats en hiver. (contournement possible)

**Départ/ arrivée :** de **Luzy** à **Vézelay** (89)



De Luzy, sympathique petit bourg à l'extrême Sud-Est du département, vous remonterez le Morvan par des chemins où vous aurez du plaisir à rouler et contempler le paysage. Votre trajet sera entrecoupé par des passages en forêts qui sentent bon la sève. Après un périple de 138 km, vous arriverez enfin à Vézelay, mondialement connue des pèlerins en partance pour Compostelle.

# Guide N°23 - Pistes oubliées du Bourbonnais - - Allier (03) -



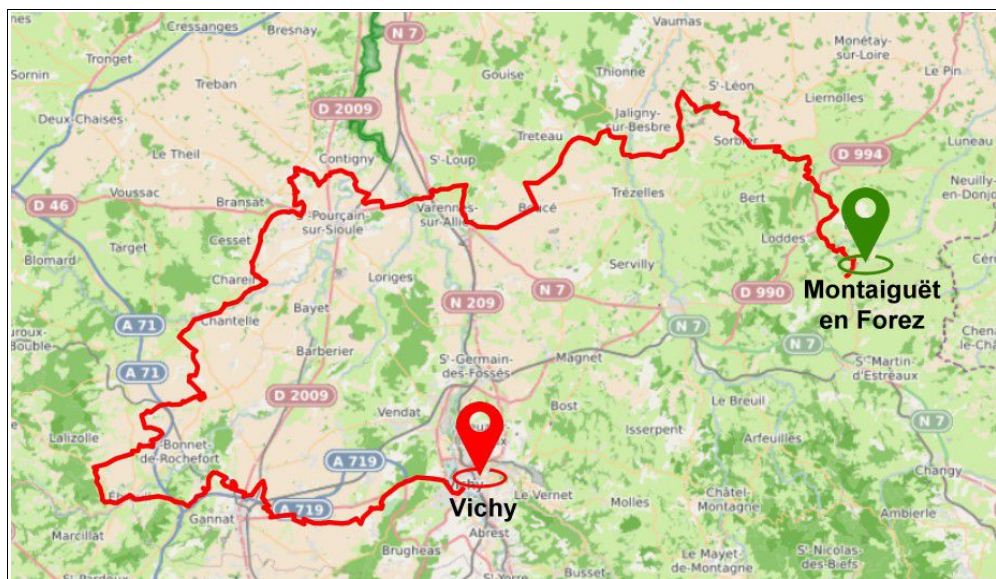

**Le parcours : 172 km**

**Durée** : un week-end bien rempli minimum. Durée idéale pour réaliser la totalité du parcours tout en profitant de la richesse de la région

**Difficulté** : ★★★★★ en été et ★★★☆☆ en hiver

**Particularité** : la quasi-totalité du parcours se fera sur des chemins bien entretenus. Un roadbook agréable à faire, été comme hiver en pneus mixtes.

**Départ/ arrivée** : de **Montaiguët du Forez** à **Vichy**



L'Allier, un des plus beaux départements qui composent l'Auvergne. Un parcours qui vous donnera envie d'explorer et de découvrir ce département méconnu des pratiquants des loisirs verts motorisés. La boucle qui compose ce parcours vous emmènera à la découverte de la région du Bourbonnais qui a su rester authentique avec des passages par des villages aussi beaux les uns des autres.

# Guide N°24 - Les Chemins de la Libération -

- Calvaços (14) & Manche (50) -



**Le parcours : 267 km**

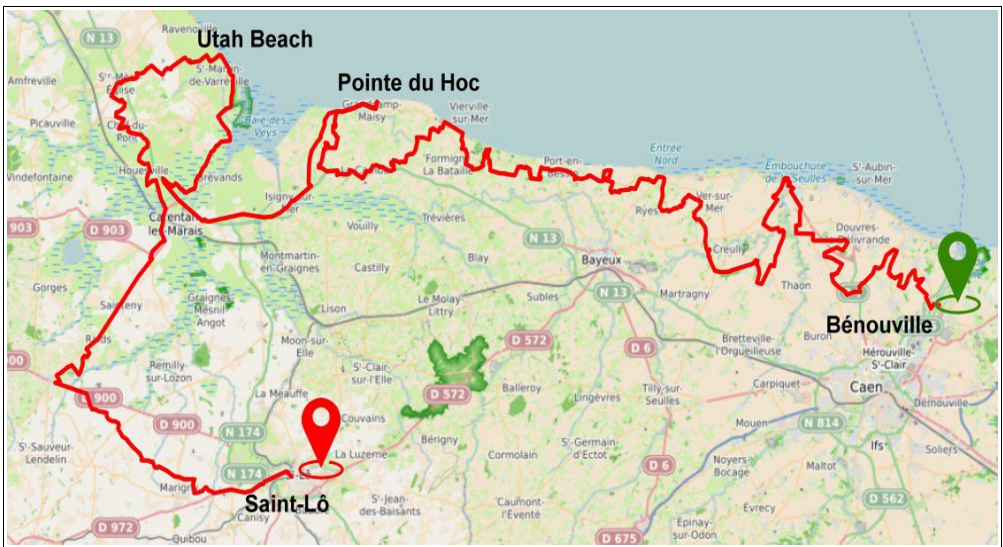

**Durée :** Trois voire quatre jours sont l'idéal pour réaliser la totalité du parcours en profitant de la région

**Difficulté :** ★★★★★ en été et ★★★☆☆ en hiver

**Particularité :** Vous traverserez de très nombreux chemins enherbés, certains sont boueux en hiver mais rien d'insurmontable.

La Manche a la particularité d'avoir un paysage bocager dense : vous emprunterez de très nombreux chemins creux.

**Départ/ arrivée :** De **Bénouville** à **Saint-Lô**



Ce parcours historique est un mix des guides N° 7 & 8 qui vous conduira de Bénouville à Saint-Lô. Depuis Pegasus Bridge, vous traverserez les plaines et les sous-bois en passant par les nombreux sites du débarquement qui agrémentent ce parcours. Il est parfaitement étudié pour ceux qui veulent revivre l'épopée du D-Day par les chemins.

vous vous rendez à Sainte-Mère-Eglise par les nombreux chemins creux ou bordés de haies touffues pour descendre ensuite vers Carentan puis vous enfoncer plus à l'intérieur du pays pour arriver à Saint-Lô.

# Guide N°25 - Les Monts du Forez -

- Loire (42) -



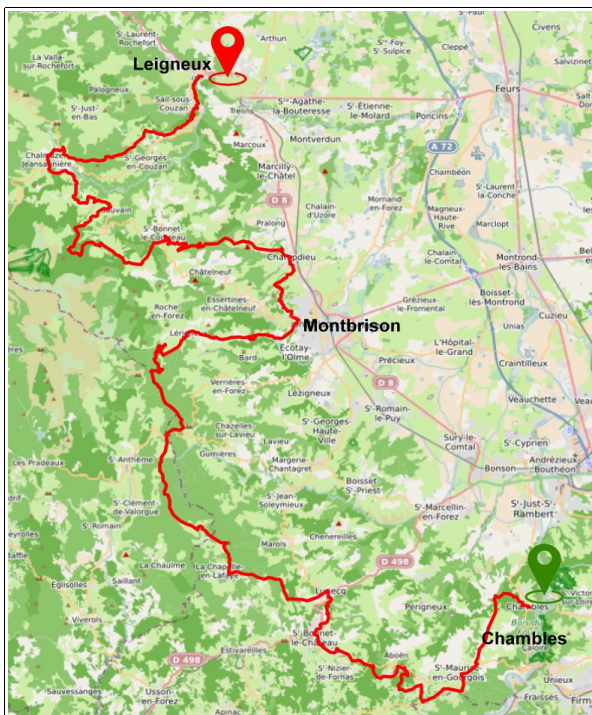

**Le parcours : 136 km**

**Durée :** Trois voire quatre jours sont l'idéal pour réaliser la totalité du parcours en profitant de la grande richesse patrimoniale du département.

**Difficulté :** ★★★★★ **en été** et ★★★☆☆ **en hiver**

**Particularité :** Parcours un peu montagneux. La plupart des chemins empruntés sont relativement facile par temps sec avec quelques portions un peu caillouteuses et de longues pistes forestières. Les difficultés peuvent surgir très vite lorsque le temps se gâte surtout en hiver. Parcours rayant sur quelques portions. Des pneus muç sont le minimum en toute saison

**Départ/ arrivée :** De **Chambles** à **Leigneux**



Aux détours des routes et des chemins de ce très beau parcours, de nombreux petits villages de caractère vous appellent, un patrimoine historique remarquable, des produits emblématiques du terroir qui le caractérisent La Loire.

# Guide N°26 - La Boucle Amiénoise -

- Somme (80) -



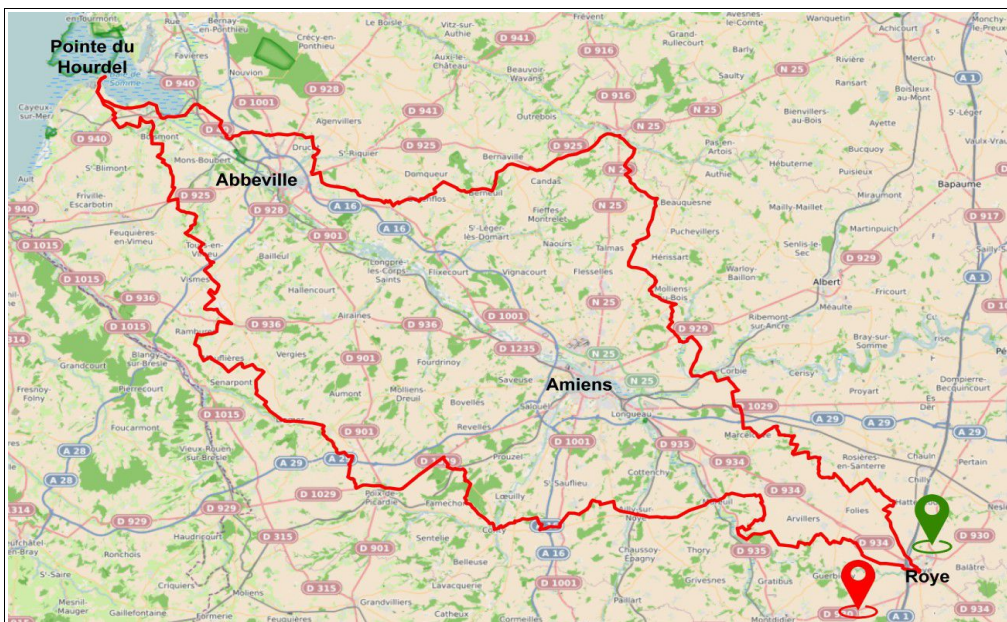
Le parcours : 345 km

Durée : Trois voire quatre jours sont l'idéal pour réaliser la totalité du parcours en profitant de la région

Difficulté : ★★★★★ en été et ★★★☆☆ en hiver

Particularité : La Somme tout comme la Picardie est un paysage de vastes plaines. Au départ de Roye, vous traverserez de très longs chemins, certains sont enherbés et donc glissants par temps de pluie, d'autres bien boueux en hiver.

Départ/ arrivée : Boucle Roye – Le Hourdel – Roye



Ce parcours reprend le parcours du guide 10 et continue vers le sud pour former une boucle complète faisant le tour de la Somme. A vous les grandes plaines du Santerre, et du Marquenterre.

# Guide N° 27 - Dans l'enfer de Douaumont -

- Meuse (55) -



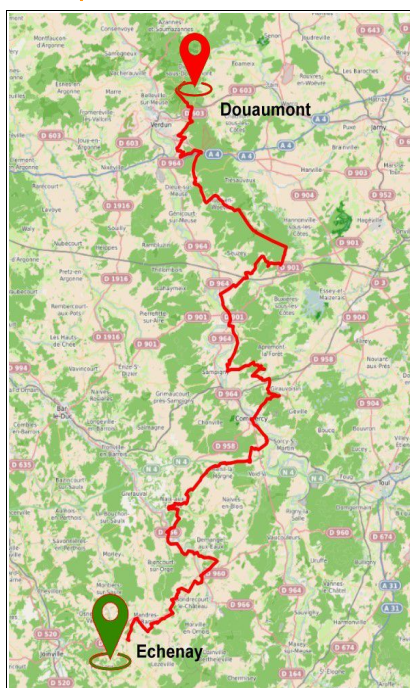

Le parcours : 182 km

Durée : un week-end bien rempli minimum. Trois jours sont parfaits pour réaliser la totalité du parcours tout en profitant des nombreux sites historiques de la première Guerre Mondiale.

Difficulté : ★★★★★ en été et ★★★☆☆ en hiver

Particularité : Parcours agréable à faire en toute saison. Certains chemins peuvent toutefois être difficiles après de fortes pluies.

Départ/ arrivée : de Echenay à Douaumont



Ce guide vous transportera dans ce que fut l'enfer de Verdun en 1916. Vous partirez d'Echenay en limite de Haute-Marne pour remonter les chemins du Département Meusien jusqu'au Mémorial de Douaumont. Ce parcours historique a été conçu pour être emprunté en toute tranquillité, quelle que soit la saison.

# Guide N° 28 – Les six vallées du Civrais –

– Vienne (86) –



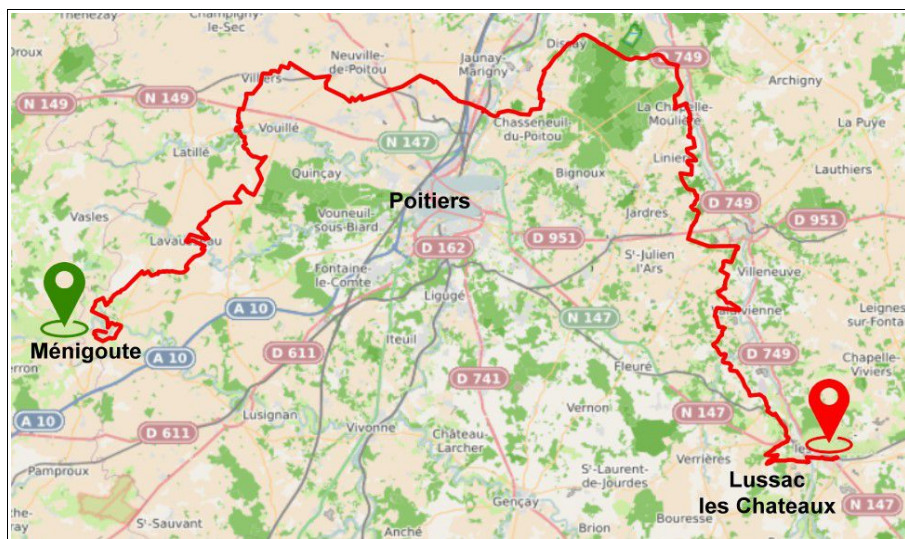

**Le parcours : 149 km**

**Durée :** deux voire trois jours sont le minimum pour faire ce parcours tout en profitant de la région.

**Difficulté :** ★★★★★ en été et ★★★★★ en hiver

**Particularité :** Les nombreux chemins bocagers tout comme les plaines ouvertes jalonneront le parcours. Deux passages à gué agrémentent le road-book.

**Départ/ arrivée :** De **Sanxay** à **Lussac les Châteaux**



Pays de traditions, la Vienne s'enorgueillit d'avoir de riches paysages de bocage, des vallons et villages de charme. A l'ouest du département, le pays des Six Vallées possède un riche patrimoine architectural. Et à l'est, le pays Chauvinois fier de sa belle cité classée ville d'art et d'histoire est traversée par la Vienne et la tumultueuse Gartempe. Au centre, la région de Poitiers offre un contraste saisissant avec ses plaines de calcaires tranquilles. Cette riche diversité vous invitera à flâner dans les Six vallées du Civrais.

# Guide N° 29 – Touraine secrète –

- Indre & Loire (37) -




Le parcours : 153 km

Durée : deux voire trois jours sont le minimum pour faire ce parcours tout en profitant de la région.

Difficulté : ★★★★★ en été et ★★★☆☆ en hiver

Particularité : Les nombreux chemins bocagers tout comme les plaines ouvertes jalonneront le parcours. Certains chemins peuvent toutefois être difficiles après de fortes pluies.

Départ/ arrivée : de Montrésor à Betz-le-Château



Loin des hauts-lieux touristiques s'étend un pays original, une Touraine secrète qui ne ressemble pas aux autres clichés traditionnels, une Touraine qui surprendra sans décevoir tous ceux qui prendront le temps de s'y aventurer par les chemins.

# Guide N°30 - Les Roys d'Hurepoix -

- Seine & Marne (77) et Essonne (91) -



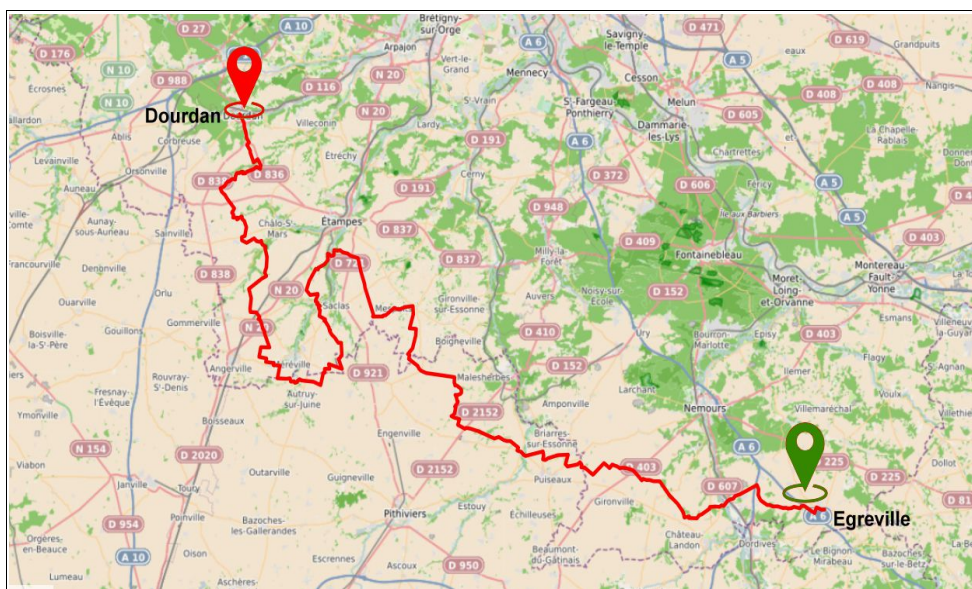

**Le parcours : 155 km**

**Durée :** un week-end bien rempli minimum. Durée idéale pour réaliser la totalité du parcours tout en profitant de la richesse de la région

**Difficulté :** ★★★★★ en été et ★★★☆☆ en hiver

**Particularité :** la quasi totalité du parcours se fera sur des chemins de plaine bien entretenus avec quelques passages en sous-bois. Un roadbook agréable à faire, été comme hiver en pneus mixtes.

**Départ/ arrivée :** d'Egreville à Dourdan



Ce guide vous fera balader aux portes de la Beauce et de Paris. L'Essonne a un riche patrimoine architectural que vous découvrirez au fil de votre balade. Depuis Egreville au Sud de la Seine et Marne, vous traverserez les plaines et sous-bois du Gâtinais jusqu'à Milly-la-Forêt. Vous monterez ensuite à Etampes par de jolis chemins bucoliques. Les vieilles pierres et jolis petits villages traversés sauront vous faire du charme jusqu'à Dourdan, point d'orgue de ce road-book francilien.

# Guide N°31 - Lozère Sauvage -

- Lozère (48) -



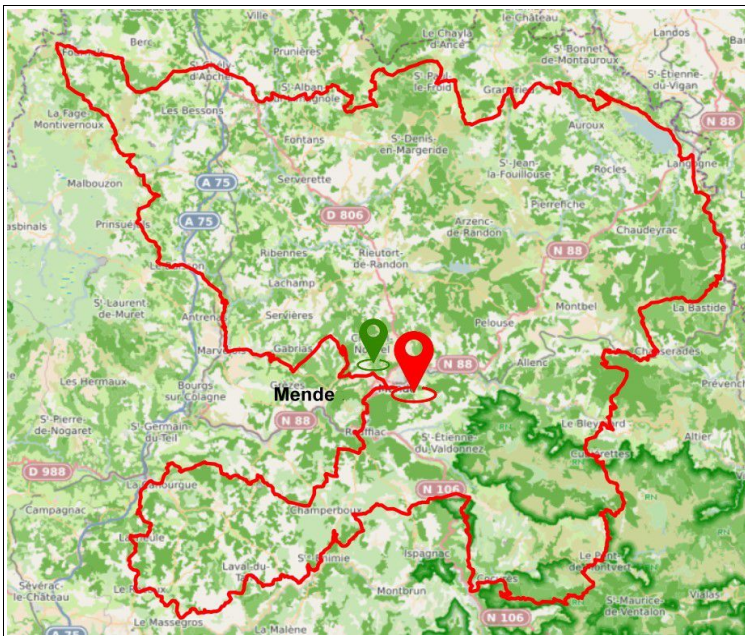

**Le parcours : 410 km**

**Durée :** Compter 1 semaine bien remplie pour faire la totalité du parcours tout en profitant de la richesse de la région

**Difficulté :** ★★★★★ en été et ★★★★★ en hiver

**Particularité :** la quasi totalité du parcours se fera sur des chemins bien entretenus. Un road-book agréable à faire, été. En hiver, le risque de neige est présent et peut rendre le parcours impraticable.

**Départ/ arrivée :** Boucle au départ de **Mendes**



La Lozère est le pays des extrêmes. Département le moins peuplé de France mais doté de paysages d'une grande beauté, un relief tourmenté et mille petites sources Gévaudan, Cévennes, Causses, Aubrac... autant de noms qui sauront vous envoûter. Un superbe road-book qui ravira les passionnés de raids...

# Guide N°32 - Le haut-fer de la vallée oubliée - - Vosges (88) -



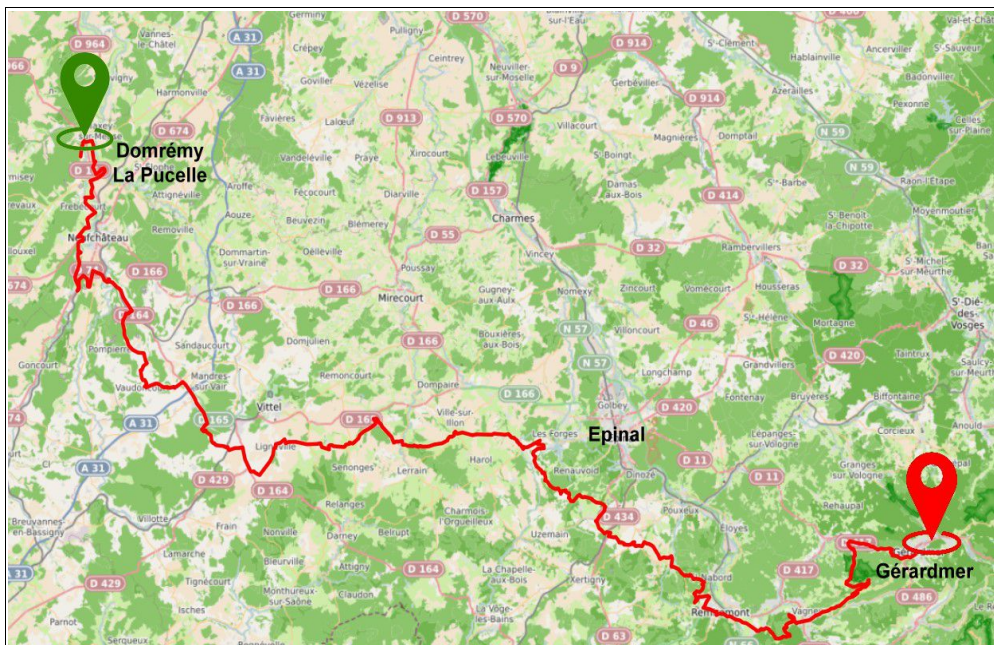

Le parcours : 190 km

Durée : un week-end est parfait pour réaliser la totalité du parcours en profitant de la région

Difficulté : ★★★★★ en été et ★★★★★ en hiver

Particularité : La quasi totalité du parcours se fera sur des chemins généralement bien entretenus. Un road-book agréable à faire, été. En hiver, par contre, le risque de neige est présent en altitude, en forêt et peut rendre le parcours impraticable..

Départ/ arrivée de Domrémy à Gérardmer



De Domrémy qui a vu naître Jeanne d'Arc, vous roulez jusqu'au pied du massif vosgien par des chemins champêtres et forestiers pour arriver à la très belle Gérardmer. Une montagne qui saura vous offrir une nature préservée et généreuse.

# Guide N°33 - Le Brocéliande de Merzhin -

- Morbihan (56) & Ile et Vilaine (35) -



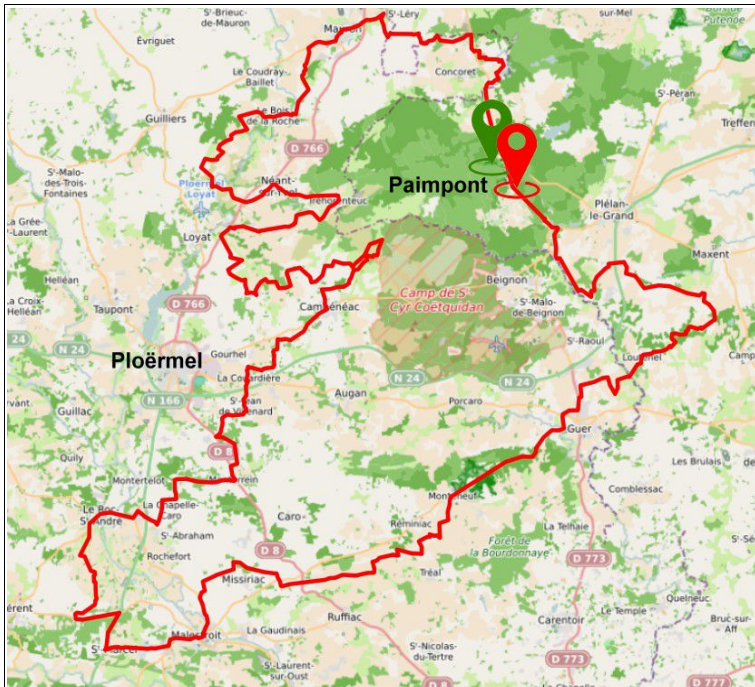

**Le parcours : 170 km**

**Durée :** un week-end bien rempli minimum. Durée idéale pour réaliser la totalité du parcours avec visite de la région

**Difficulté :** ★★★★★ en été et ★★★☆☆ en hiver

**Particularité :** La majeure partie de la boucle est parfaitement roullante. De rares passages boueux agrémenteront le parcours. Il peut être facilement effectué toute l'année.

**Départ/ arrivée :** boucle autour de la Forêt de Paimpont



Un beau roadbook qui respire bon les contes et légendes bretonnes. De Paimpont, vous essayerez de croiser Merzhin (Merlin en Breton) ou la fée Viviane au hasard des nombreux chemins que vous empruntez. Un parcours accessible toute l'année quelque soit le véhicule.

# Guide N°34 - Finistère -

- Finistère (29) -



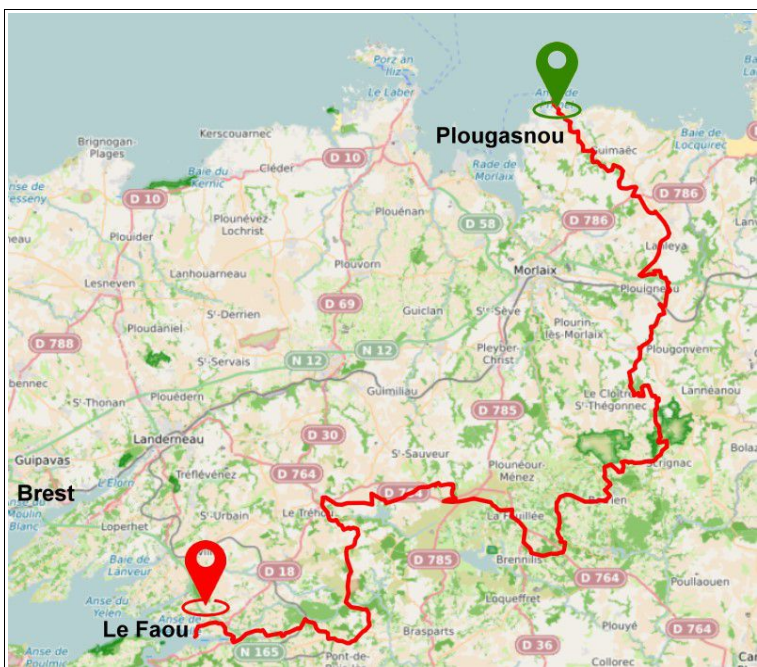

**Le parcours : 139 km**

**Durée :** un week-end bien rempli minimum. Durée idéale pour réaliser la totalité du parcours avec visite de la région

**Difficulté :** ★★★★★ en été et ★★★☆☆ en hiver

**Particularité :** Le parcours a été étudié pour qu'il soit roulant toute l'année avec quelques passages techniques qui agrémentent le parcours.

**Départ/ arrivée :** De **Plougasnou** au **Faou**



La Bretagne des Légendes vous attend de pied ferme. Vous partirez de Plougasnou pour pénétrer dans la lande finistérienne à la recherche des korrigans et autres lutins des bois. Votre périple vous conduira aux sommets Bretons des Monts d'Arrées jusqu'au Penn ar Bed, le bout du monde, là où fini la terre.

# Guide N°35 - L'Aube en Seine-

- Aube (10) -




**Le parcours : 180 km**

**Durée :** un week-end bien rempli minimum. Durée idéale pour réaliser la totalité du parcours avec visite de la région

**Difficulté :** ★★★★★ en été et ★★★☆☆ en hiver

**Particularité :** Le parcours a été étudié pour qu'il soit roulant toute l'année avec quelques passages techniques qui agrémentent le parcours.

**Départ/ arrivée :** De Provins au Ricey-haut



Ce parcours très attendu fait suite à "fermes fortifiées du Pays de Brie" (Guide N°16). vous traverserez l'Aube au départ de Provins pour terminer votre périple à Ricey-Bas. tout au long de votre progression, vous contemplerez de beaux paysages de plaine puis laisserez place à des vallons plus ou moins boisés avant de vous à faufiler à travers les vignobles des côtes des Bars.

# Guide N°36- L'Alésia de Vercingétorix -

- Côte d'Or (21) -



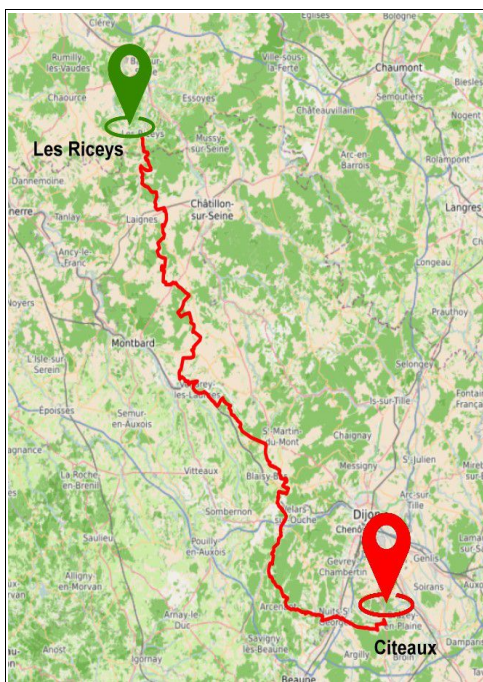

**Le parcours : 188 km**

**Durée :** deux journées de roulages complètes voire 3 jours en incluant des haltes touristiques.

**Difficulté :** ★★★★★ en été et ★★★☆☆ en hiver

**Particularité :** La quasi totalité du parcours est roulant toute l'année avec toutefois quelques portions de bourbiers en hiver. La balade se fait en pneus mixtes en été et en MuDs l'hiver

**Départ/ arrivée :** De **Ricey-Haut** à **Citeaux**



Ce très beau roadbook est le prolongement de "fermes fortifiées du Pays de Brie" (Guide N°16) et du guide 35 "L'aube en Seine"... Vous serez sur un territoire riche en histoire puisque c'est dans la région qu'eut lieu la bataille que livra Vercingétorix à Alésia face aux légions de César... Un parcours agréable à faire toute l'année alternant plaines et bois pour vous mener jusqu'à la très célèbre Abbaye cistercienne de Citeaux.

# Guide N°37 - Le Perche Vendômois -

- Loir & Cher (41) -



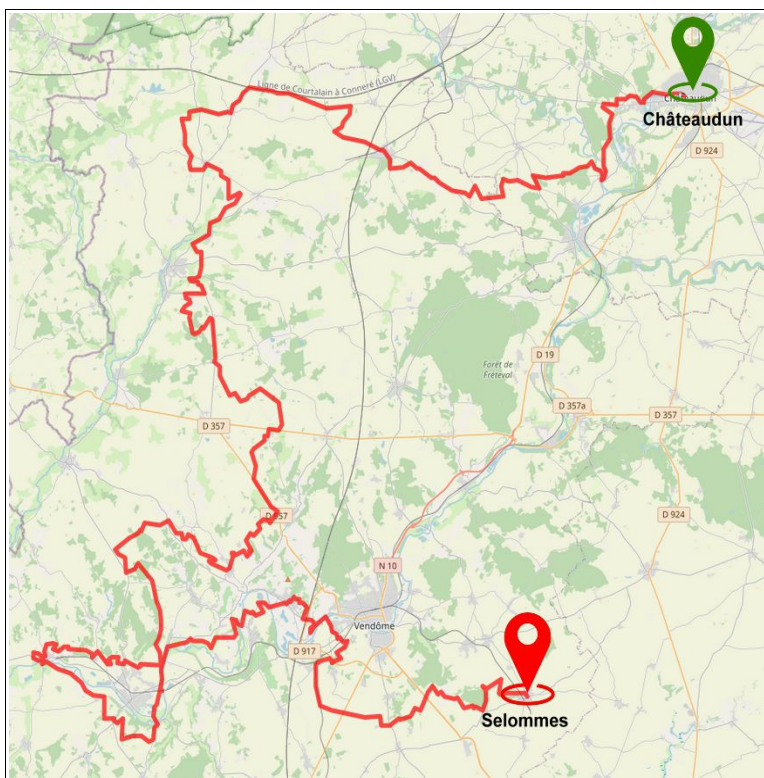

**Le parcours : 195 km**

**Durée :** Un week-end complet au minimum voire trois jours

**Difficulté :** ★★★★★ en été et ★★★☆☆ en hiver

**Particularité :** De nombreux chemins enherbés sur ce parcours. La balade se fera sans encombre en pneus mixtes en été et obligatoirement en MuDS l'hiver.

**Départ/arrivée :** De **Arville** à **Selommes**



Pays de bocage entre Sologne et Beauce, bercé par la lumière fascinante de la Loire, le Perche se pare de ses plus beaux atouts. Une invitation au travers de ses verts vallons, à la découverte de ses villages pittoresques perchés sur des coteaux et de ses somptueux châteaux d'un blanc immaculé.

# Guide N°38 - Le Médoc, entre terre et océan -

- Gironde (33) -



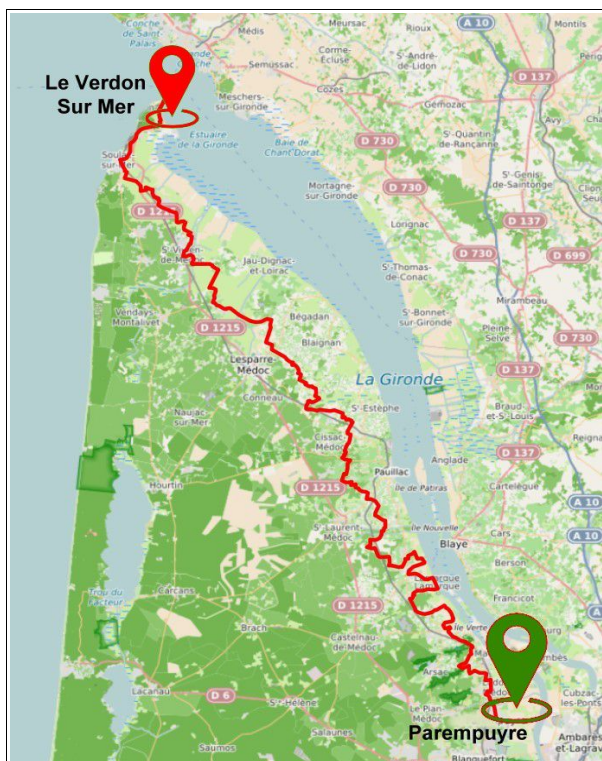

Le parcours : 135 km

Durée : Un week-end complet au minimum voire trois jours

Difficulté : ★★★★★ en été et ★★★☆☆ en hiver

Particularité : Quelques portions pouvant être inondés en hiver. Le reste de l'année, l'intégralité du parcours peut se faire sans problème. Balade à faire en en MuDS toute l'année

Départ/arrivée : De Parempuyre à Le Verdon sur Mer



Le Médoc, région mondialement connue pour ses vins de prestige au menu de ce road-book. Vous allez remonter les jolis chemins d'une région chargée d'histoire et riche en patrimoine entre forêt et océan pour arriver au Verdon-sur-Mer.

# Guide N°39 - Le Val Anjou -

- Sarthe (72, Maine & Loire (49) -



Le parcours : 196 km

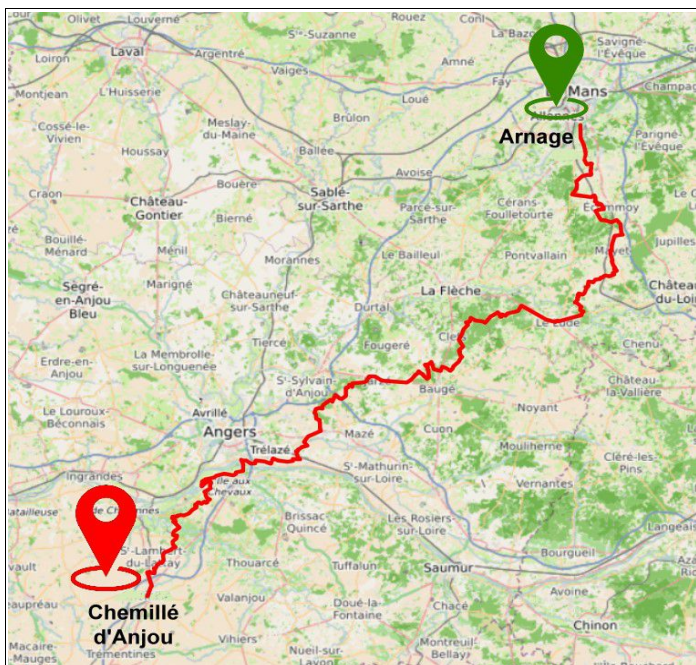

Durée : Un week-end complet au minimum voire trois jours

Difficulté : ★★★★★ en été et ★★★☆☆ en hiver

Particularité : Certains chemins sont très longs d'autres plus courts...

tous dispatchés avec plusieurs liaisons par la route. Le remembrement et l'urbanisation y sont pour quelque chose. D'où la longueur du road-book. L'intégralité du parcours peut se faire sans problème toute l'année en tenant compte de la période de chasse

Départ/ arrivée : De **Mulsanne** à **Chemillé**



Avec ce guide, vous aller apprécier la douceur de l'Anjou. Depuis Arnage ou se déroulent les mythique 24H du Mans, votre escapade vous emmènera dans les fameux vignobles du Val de Loire. Une superbe balade à faire à la belle saison et que vous pourrez continuer avec le guide 40 (Le val Nantais), soit 359 km de balade ;

# Guide N°40 - Le Val Nantais -

- Maine & Loire (49), Loire-Atlantique (44) -



**Le parcours : 163km**

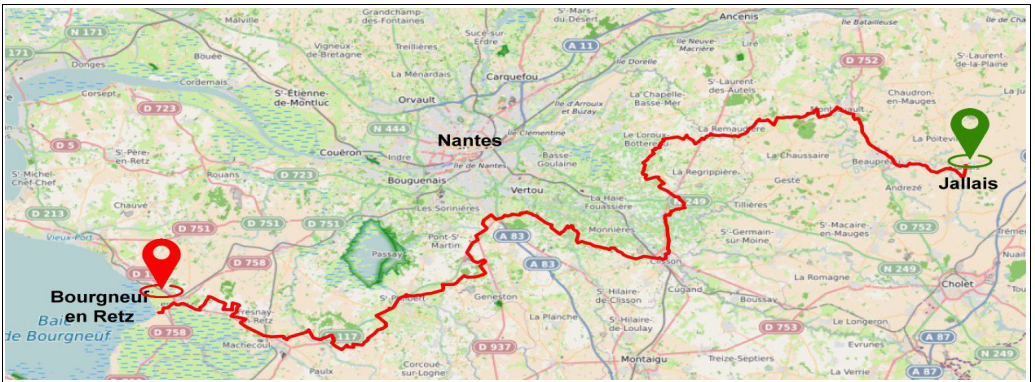

**Durée :** Un week-end complet au minimum voire trois jours

**Difficulté :** ★★★★★ en été et ★★★☆☆ en hiver

**Particularité :** Certains chemins sont très longs d'autres plus courts... tous dispatchés avec plusieurs liaisons par la route. Le remembrement et l'urbanisation y sont pour quelque chose. D'où la longueur du road-book. L'intégralité du parcours peut se faire sans problème toute l'année en tenant compte de la période de chasse.

Parcours réalisable toute l'année

**Départ/ arrivée :** De **Jallais** à **Bourgneuf en Retz**



Un guide qui est la prolongation du N°39 (Le Val Anjou). Après avoir parcouru les chemins Angevins, votre périple vous transportera cette fois dans le val de Loire du Maine & Loire à la Loire-Atlantique à travers les vignobles réputés. Votre escapade se terminera à Bourgneuf en Retz, aux portes de l'Océan.

# Guide N°41 - Royale Yvelines - - Essonne (91), Eure & Loir (28), Yvelines (78) -



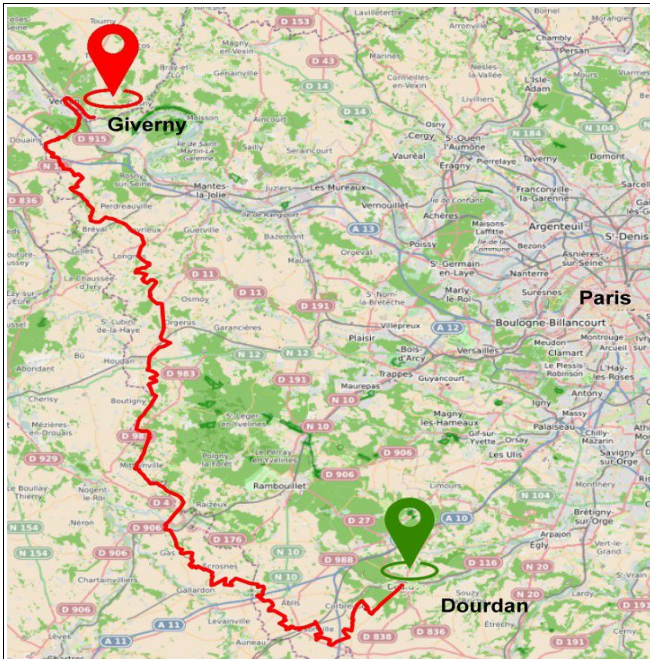

Le parcours : 150 km

Durée : un week-end bien rempli minimum. Durée idéale pour réaliser la totalité du parcours tout en profitant de la richesse de la région.

Difficulté : ★★★★★ en été et ★★★☆☆ en hiver

Particularité : L'intégralité du parcours peut se faire sans difficulté toute l'année en tenant compte de la période de chasse. La balade se fera en pneus mixtes en été et en mixtes ou Muḡs l'hiver

Départ/ arrivée : de Dourdan à Giverny



Un nouveau guide Francilien avec cette fois le très beau département des Yvelines qui est à l'honneur. Depuis Dourdan, vous longerez les limites du département en frôlant celui voisin de l'Eure et Loir à travers les plaines ouvertes de la Beauce et les sous-bois rafraîchissants. Giverny, cher au peintre Monet, sera votre arrivée.

# Guide N°42 -Entre Beauce et Sologne -

Eure & Loir (28), Loiret (45), Loir & Cher (41)



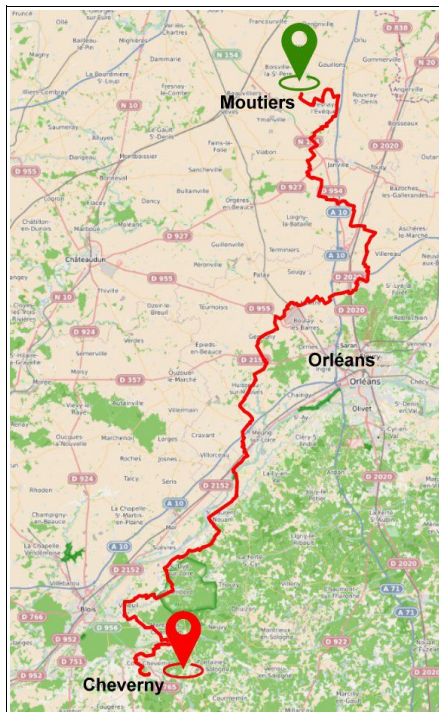

Le parcours : 174 km

Durée : Deux voire trois jours en comptant les visites

Difficulté : ★★☆☆☆ en été et ★★☆☆☆ en hiver

Particularité : la partie dans la Beauce peut sembler facile voire monotone. Ce n'est pas le cas : vos talents de navigateur et de pilotage Au fur et à mesure que vous descendrez le Loiret, le paysage se fera plus boisé.

Départ/ arrivée : De Moutiers (28) à Cheverny (41)



Un parcours qui vous fera jouer du sens de l'orientation que ce soit en plaine ou en bord de Loire. Vous découvrirez au fur et à mesure que vous descendrez vers la Sologne, des moulins à céréales, les vestiges de l'aérotrain, de prestigieux châteaux de la Loire comme ceux de Chambord ou Cheverny.

# Guide N°43 - Les templiers Briards -

- Seine & Marne (77) -




Le parcours : 160 km

Durée : Deux jours minimum pour réaliser ce parcours

Difficulté : ★★★★★ en été et ★★★★★ en hiver

Particularité : Balade relativement facile en toute saison puisque vous évoluerez sur les chemins bien entretenus des plaines de Brie puis celles du Gâtinais. Un gué à franchir sans difficulté

Départ/ arrivée : De Ussy-Sur-Marne à Egreville



Un beau parcours agréable en toute saison (sauf en période de chasse) qui vous fera traverser le plateau céréaliier de la Brie puis celui du Gâtinais. Un parcours historique et géographique varié entre champs et bois qui vous fera découvrir de beaux châteaux et d'imposantes fermes fortifiées.

# Guide N°44 - Dombes et Bugey -

- Ain (01) -



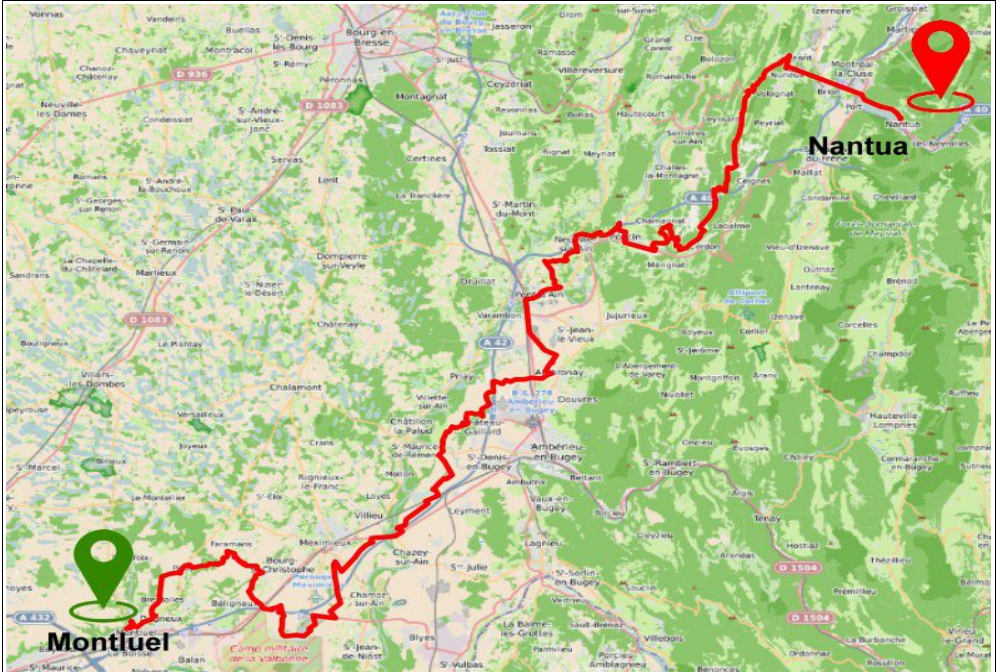

Le parcours : 106 km

Durée : Un week-end bien rempli est le minimum pour faire cette balade

Difficulté : ★★★★★ en été et ★★★★★ en hiver

Particularité : La première partie est relativement facile. Progressivement le relief se fera plus montagneux. La balade peut se faire en pneus mixtes en été et obligatoirement en Muds l'hiver. Risques de chute de neige en altitude.

Départ/ arrivée : De Montluel à Nantua



Le Nord de la Vallée Lyonnaise sera votre point de départ pour cette escapade. Ce magnifique tracé vous conduira du plateau des Dombes pour crapahuter dans les magnifiques paysages montagneux du Bugey.

# Guide N°45 - Laguiole en Aubrac -

- Aveyron (12) -



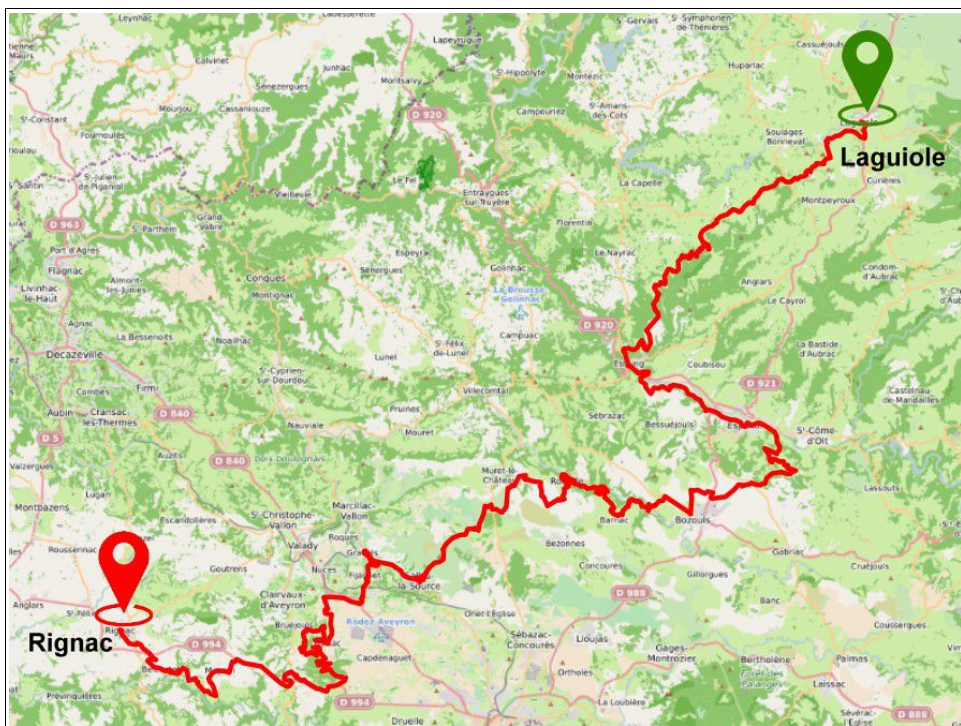

Le parcours : 145 km

Durée : un week-end tranquille au minimum

Difficulté : ★★★★★ en été et ★★★★★ en hiver

Particularité : Le parcours a été étudié pour être parcouru en toute saison sur des chemins bien roulants sauf en cas de neige. Prévoir des pneus mixtes en été et des MuDs en hiver.

Départ/ arrivée : De Laguiole à Rignac



Cette belle balade vous emmènera dans une région dont les paysages ont gardé leur authenticité. Le pays de l'Aubrac est est l'endroit idéal pour découvrir l'Aveyron, son patrimoine naturel diversifié, son riche patrimoine culturel et sa gastronomie dont la réputation n'est plus à faire.

# Guide N°46 Maginot entre forts et émaux -

- Meurthe et Moselle (54) -



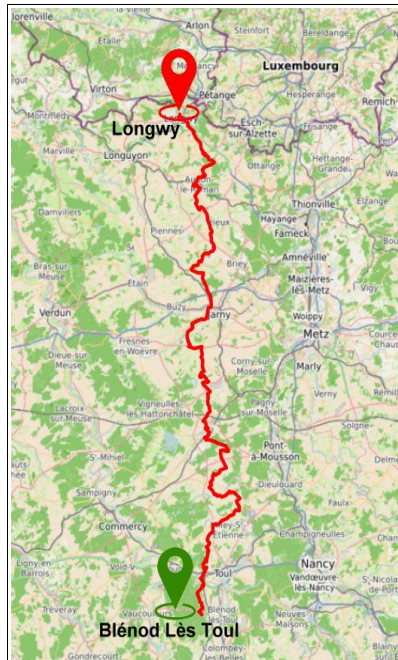

**Le parcours : 172 km**

**Durée :** un week-end bien rempli minimum voire quatre jours si l'on compte visiter la région

**Difficulté :** ★★★★★ en été et ★★★☆☆ en hiver

**Particularité :** La plupart des chemins que vous allez emprunter sont bien entretenus et donc roulants avec de potentielles difficultés par temps pluvieux ou neigeux. pneus mixtes minimum pour l'été et des Muçs pour l'hiver

**Départ/ arrivée :** De **Blénod Lès Toul** à **Longwy**



Un très beau parcours historique qui vous fera revivre la période de la première guerre mondiale. Vous évoluerez à travers de beaux Chemins forestiers, plaines et vallons ouverts ou boisés du Toulais et du Pays Haut. Tout au long de la balade, vous découvrirez de nombreuses fortifications militaires dont la fameuse ligne Maginot chargées d'histoire.

# Guide N°47 – Le chantilly des Princes –

– Val d’Oise (95), Oise (60), Seine & Marne (77) –



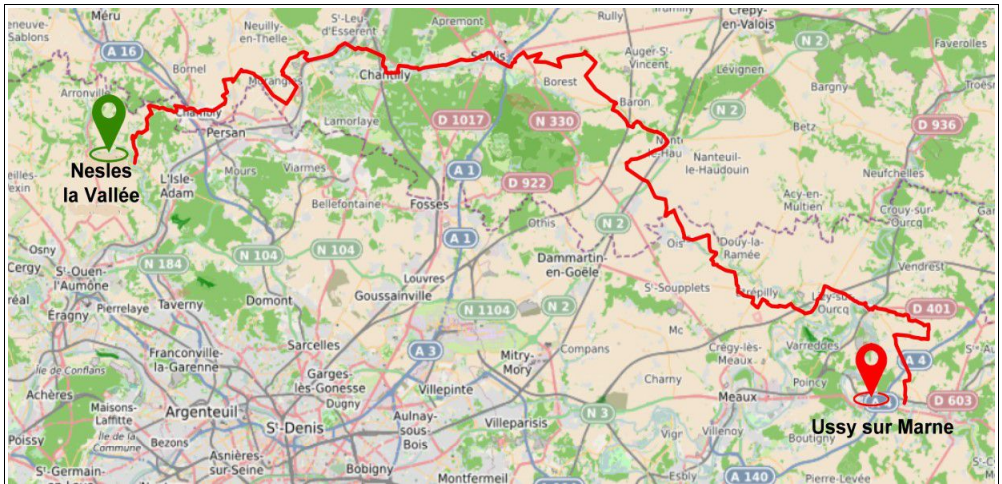

**Le parcours : 128 km**

**Durée :** Un week-end complet au minimum voire trois jours en prenant son temps pour les visites

**Difficulté :** ★★★★★ en été et ★★★★★ en hiver

**Particularité :** Balade relativement facile en toute saison puisque vous évoluerez sur les chemins bien entretenus des plaines de l’Oise puis celles du Nord de la Brie. L’intégralité du parcours peut se faire sans difficulté. Si vous êtes en pneus mixtes en été et en MuDS l’hiver

**Départ/ arrivée :** De **Nesles-la-Vallée** à **Ussy sur Marne**



Un beau roadbook francilien qui vous fera goûter les délices du Vexin impressionniste cher à Van Gogh mais aussi ceux du Chantilly (le château, son parc et sa fameuse crème) dans la belle région du Valois pour ensuite rejoindre les plaines de la Seine & marne.

# Guide N°48 - L'Aube Champenoise -

- Marne (51), Aube (10) -



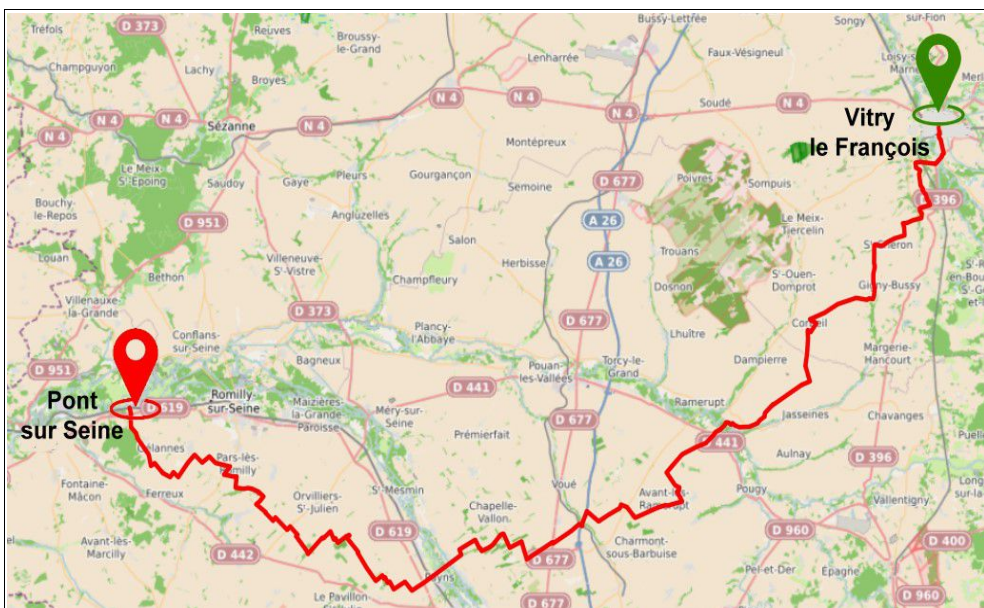

Le parcours : 128 km

Durée : Un week-end complet au minimum voire trois jours en prenant son temps pour les visites

Difficulté : ★★★★★ en été et ★★★★★ en hiver

Particularité : Balade relativement facile en toute saison puisque vous évoluerez sur les chemins bien entretenus des plaines de la Champagne. De par la configuration du terrain, la totalité du parcours est relativement facile. La balade se fera en pneus mixtes en été et en MuDs l'hiver s'il neige ou il a beaucoup plu.

Départ/ arrivée : De Vitry-le-François à Pont-sur-Seine



Une belle balade à faire en toute saison avec ce roadbook qui vous fera traverser la Champagne Auboise en partant de Vitry le François à travers des paysages variés. Il fait naturellement suite à "Vignobles Marçais" (RB14). Vous pourrez poursuivre votre balade avec les guides 36 et 57.

# Guide N°49 – Les Chouans de Cadoudal –

- Morbihan (56) -



Le parcours : 134 km

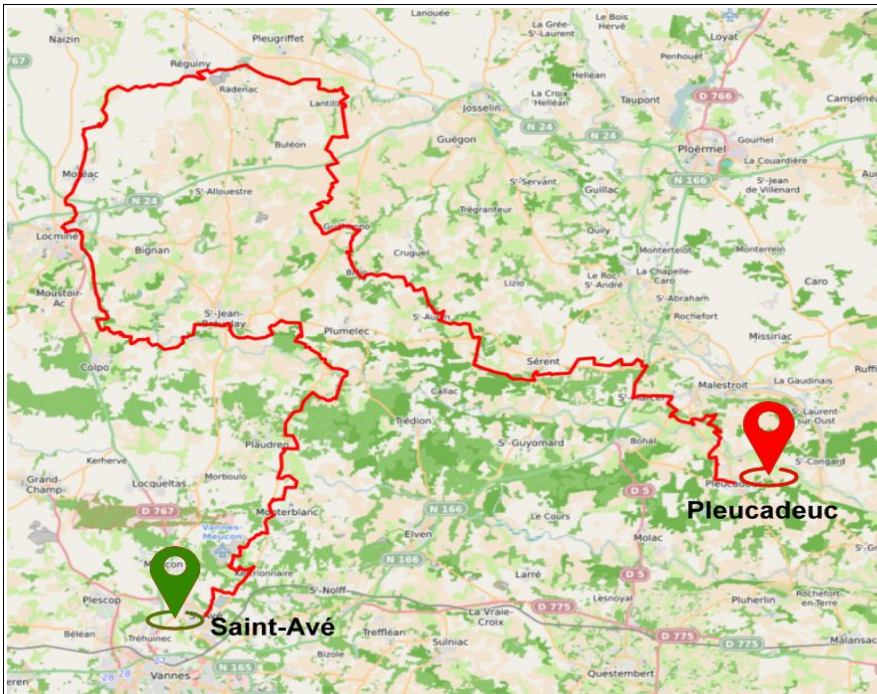

Durée : Un week-end complet au minimum voire trois jours en prenant son temps pour les visites

Difficulté : ★★★★★ en été et ★★★★★ en hiver

Particularité : Balade facile du printemps à l'automne. En hiver, vous aurez à affronter des portions de chemins bien gras voire des bourbiers. La balade se fera en Muds l'hiver et en mixtes le reste du temps

Départ/ arrivée : De Saint-Avé à Pleucaëuc

Aux portes de Vannes et du Golfe du Morbihan, vous



allez découvrir une région chargée d'histoire. Revivez l'épopée des chouans de Cadoudal à travers le bocage des Landes de Lanvaux. Un parcours à la hauteur des lieux : bourbiers, forêts denses, chemins creux... et les inévitables korriganes qui vous attendent au détour d'un chemin...

# Guide N°50 – Trésors en Saintonge –

– Charente-Maritime (17) –



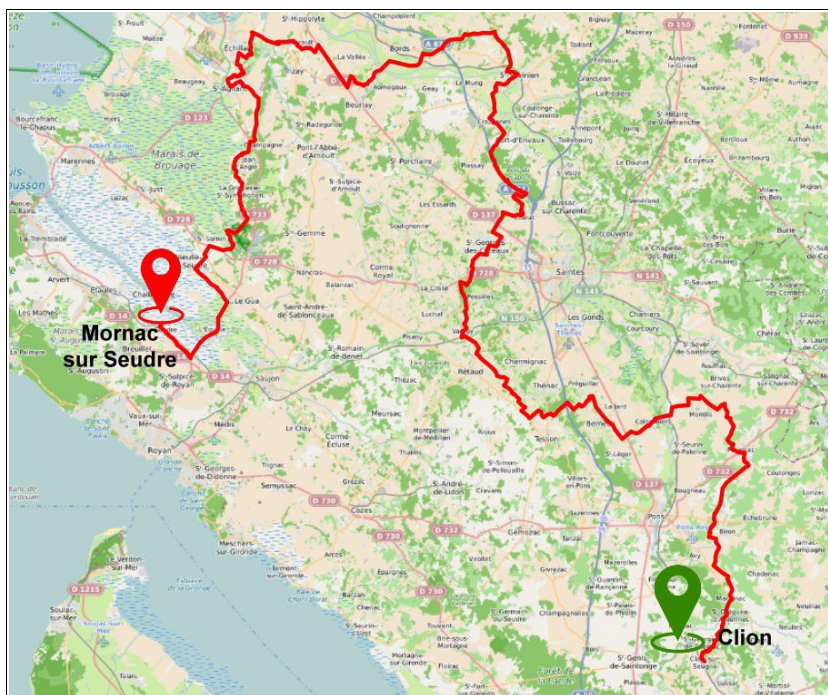

**Le parcours : 159 km**

**Durée :** Un week-end complet au minimum voire trois jours en prenant son temps pour les visites

**Difficulté :** ★★★★★ en été et ★★★★★ en hiver

**Particularité :** Balade relativement facile en toute saison puisque vous évoluerez sur des chemins généralement bien entretenus. La balade se fera en pneus mixtes en été et en MuDs l'hiver

**Départ/ arrivée :** De **Clion** à **Mornac sur Seudre**



Le Saintonge, une région qui saura faire chavirer votre coeur par sa diversité de paysages. Cette escapade vous fera découvrir l'arrière pays bocager de la Charente-Maritime puis vous longerez ses marais sa-lants. Vous pourrez continuer vers Oléron et son château Vauban. de là, vous apercevrez Fort Boyard au large.

# Guide N°51 - La Sèvre Niortaise -

- Deux-Sèvres (79) -



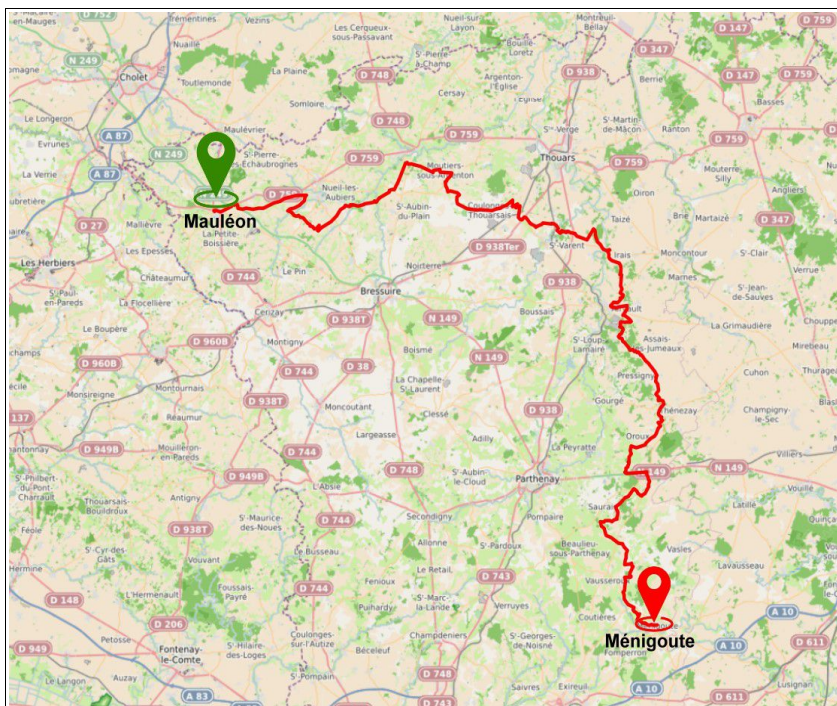

Le parcours : 151 km

Durée : Un week-end complet au minimum voire trois jours en prenant son temps pour les visites

Difficulté : ★★★★★ en été et ★★★★★ en hiver

Particularité : Ce parcours propose des chemins globalement bien roulants. quelques passages techniques pimentent la balade. Le road-book se fera en pneus mixtes du printemps à l'automne et en Mujs l'hiver

Départ/ arrivée : De Mauléon à Ménégoûte



Ce parcours Bucolique vous transportera le beau département des Deux sèvres ou une diversité de paysages s'offrent à vous. Vous pourrez ensuite continuer avec le parcours "Les Six vallées du Civrains" (RB28).

# Guide N°52 – Cotentin authentique –

– Manche (50) –



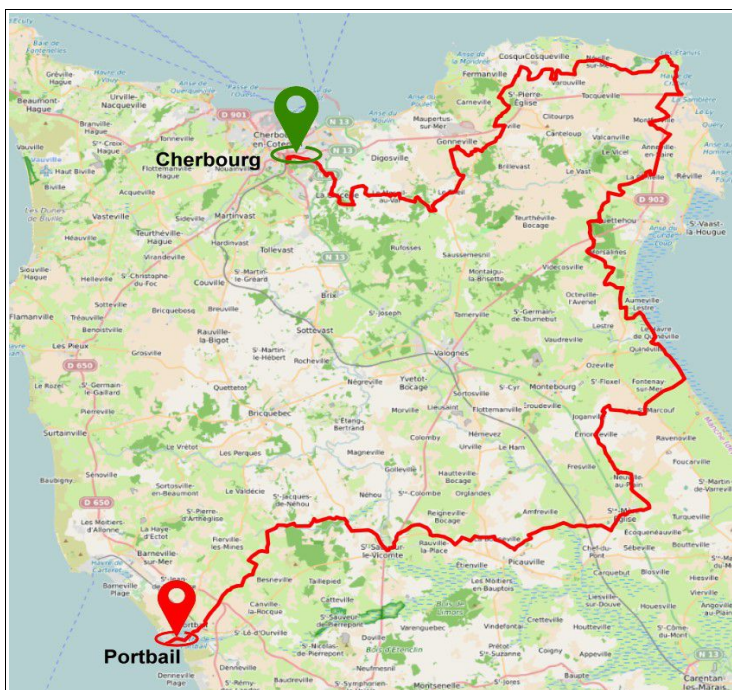

Le parcours : 143 km

Durée : Un week-end complet au minimum voire trois jours en prenant son temps pour les visites

Difficulté : ★★★★★ en été et ★★★★★ en hiver

Particularité : Ce parcours propose des chemins globalement bien roulants avec plusieurs passages en bord de mer sur chemins ouverts à la circulation. Quelques passages techniques apportent du piment à la balade. Le roadbook se fera en pneus mixtes du printemps à l'automne et en Mujs l'hiver

Départ/ arrivée : De Cherbourg à Portbail



Depuis une superbe vue panoramique sur la rade de Cherbourg, vous allez parcourir le Cotentin entre terre et mer. Barfleur, Gatteville, Sainte-Mère-Eglise... autant de noms qui vous vaudront de belles visites quel que soit le temps. Une belle balade à faire toute l'année.

# Guide N°53 – Le Berry du Grand Meaulnes –

– Allier (03, Cher (18), Indre (36)–



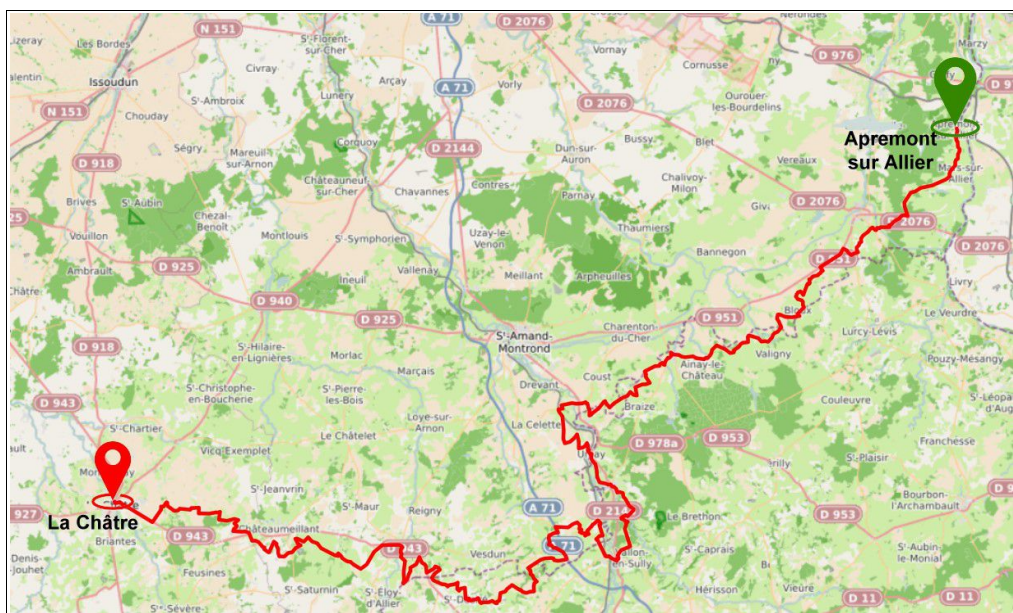

Le parcours : 184 km

Durée : Un week-end complet au minimum voire trois jours en prenant son temps pour les visites

Difficulté : ★★☆☆☆ en été et ★★☆☆☆ en hiver

Particularité : Ce roadbook emprunte des chemins bien entretenus sur la quasi-totalité du parcours. La balade peut être effectuée toute l'année sans soucis. Sept gués à franchir.

Départ/ arrivée : D'Apremont sur Allier à la Châtre



Apremont sur Allier, une des plus beaux villages de France, sera le point de départ de cette balade. Mais quelle balade : les magnifiques paysages du Berry sauront vous conquérir. Et peut être croiserez-vous le Grand Meaulnes à Epineuil-le-Fleuriel avant de continuer vers La Châtre. Forteresses Berrichonnes (RB 06) vous permettra de poursuivre votre périple.

# Guide N°54 – Les Martyrs d'Oradour – – Haute-Vienne (87)–



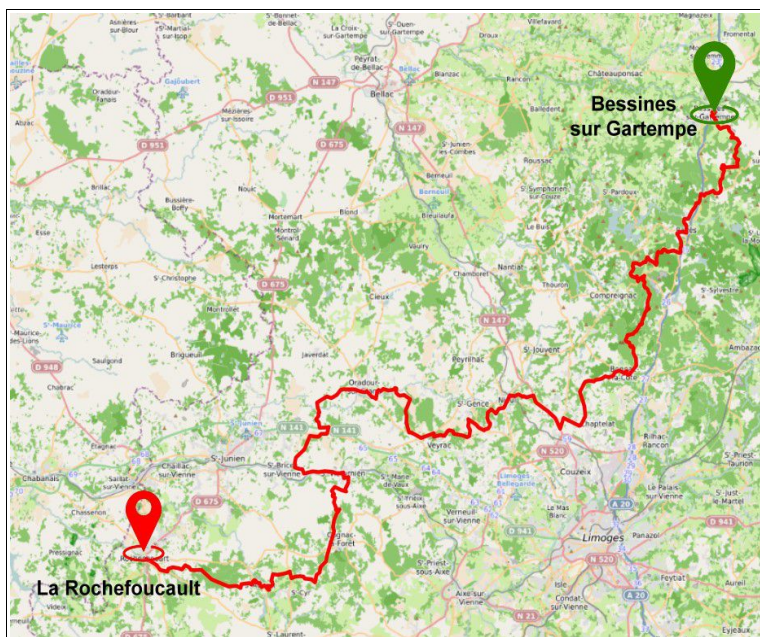

Le parcours : 111 km

Durée : un week-end tranquille avec les visites

Difficulté : ★★★★★ en été et ★★★★★ en hiver

Particularité : Balade agréable à faire aux beaux jours. Elle peut se révéler très technique par mauvais temps. De nombreux chemins étroits en sous-bois seront à parcourir avec un risque potentiel pour votre carrosserie ou votre tente de toit. Déconseillé aux gros gabarits et cellules.

Départ/ arrivée : De Bessines sur Gartempes à La Rochechouart



Bessines sur Gartempes, un pittoresque bourg et berceau du nucléaire français sera votre point de départ. De très nombreux chemins en sous-bois avec des descentes en dévers, des ornières agrémentent ce parcours. Un recueillement s'impose à Oradour sur Glâne, théâtre d'un massacre pendant la seconde guerre mondiale. Plus loin, vous farnienterez au soleil à Saint-Victurien avant d'attaquer la dernière partie pour arriver devant l'imposante forteresse de la Rochechouard

# Guide N°55 – Opération Cobra –

– Calvados (14) –



Le parcours : 115 km


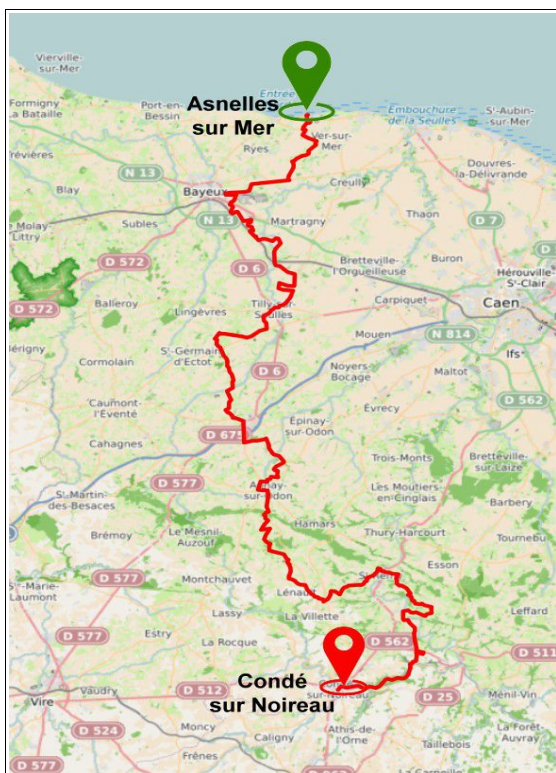
Durée : une journée bien remplie ou un week-end tranquille

Difficulté : ★★★★★ en été et ★★★☆☆ en hiver

Particularité : Parcours facile toute l'année dans sa majeure partie.

La balade peut se faire en pneus mixtes du printemps à l'automne et en MuDs l'hiver. Deux passages dont un très technique.

Départ/ arrivée : De **Asnelles sur Mer** à **Condé sur Noireau**



Après avoir débarqué sur la plage d'Asnelles, vous allez vous enfoncer dans le fin fond du bocage Calvadosien. Des paysages variés et surtout bocagers avec passages en chemins creux bien étroits s'offriront à vous au fur et à mesure de votre progression vers la Suisse Normande. Clécy sera une étape incontournable avant d'atteindre Condé en Normandie

# Guide N°56 - Les coteaux Clunisiens -

- Côte d'Or (21), Saône & Loire (71) -



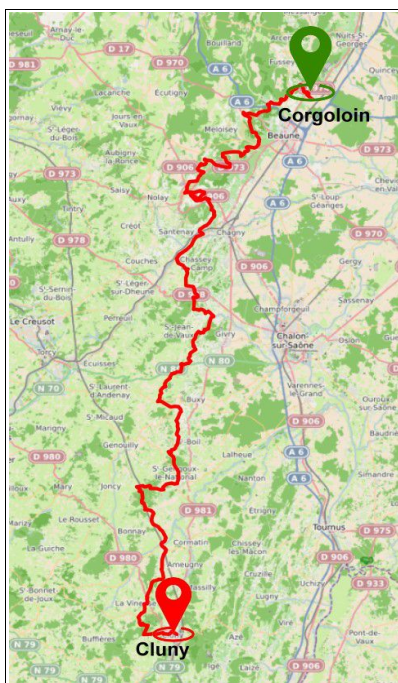

**Le parcours : 140 km**

**Durée :** Un week-end complet au minimum voire trois jours en prenant son temps pour les visites

**Difficulté :** ★★☆☆☆ en été et ★★★★★ en hiver

**Particularité :** Ce parcours propose des chemins globalement bien roulants avec quelques passages techniques pour pimenter pimenter la balade. Le roadbook se fera en pneus mixtes du printemps à l'automne et en Mujs l'hiver. 1 petit gué à franchir.

**Départ/ arrivée :** De **Corgoloin** à **Cluny**



Cette balade est la suite du roadbook 36, l'Alésia de Vercingétorix. votre périple vous conduira en hauteur des coteaux Bourguignons mondialement réputés pour leurs vins de qualité. Vous aurez le loisir d'admirer de très beaux paysages au détour de chaque chemin. Votre balade se terminera avec l'incontournable visite de Cluny.

# Guide N°57 – La Côte des Bar –

– Aude (10, Haute-Marne (52) –



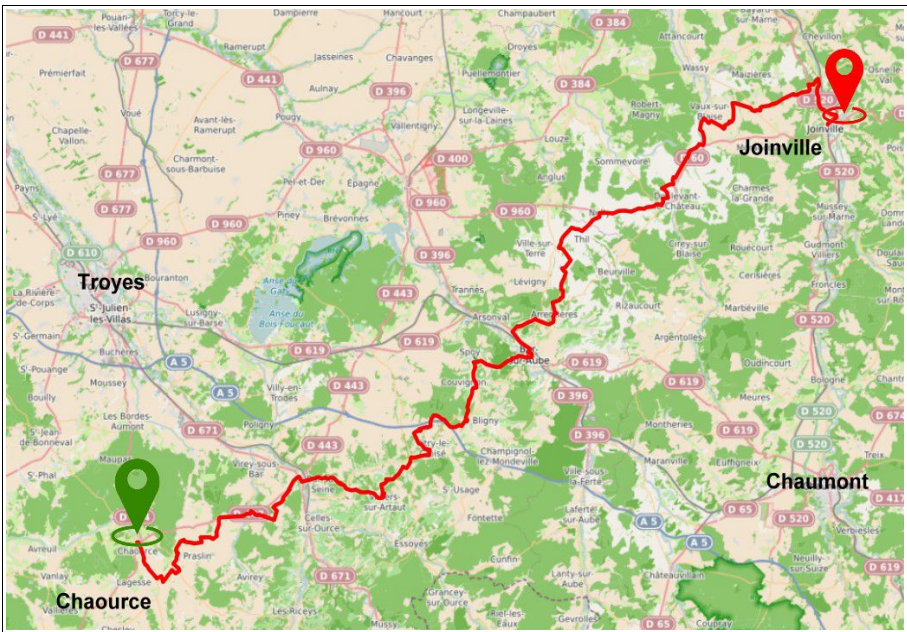

Le parcours : 152 km

Durée : un week-end tranquille

Difficulté : ★★★★★ en été et ★★★☆☆ en hiver

Particularité : Balade agréable à faire en toute saison. De nombreuses portions de chemins très longues avec des passages en sous-bois. Prévoir des Muç's en hiver ou par temps pluvieux

Départ/ arrivée : De Chaource à Joinville



Cette région naturelle au sud de l'Aube est à l'honneur dans ce guide. Votre départ s'effectuera à Chaource, bien connu pour ses fromages. Vous remonterez la région des Côtes de Bar renommée pour ses vins de champagne et ses plaines agricoles. Les nombreux sous bois à traverser apporteront un peu de fraîcheur avant d'arriver à Joinville.

# Guide N°58 – Le Combray de Proust-

- Eure & Loir (28) -




Le parcours : 125 km

Durée : un week-end tranquille

Difficulté : ★★★★★ en été et ★★★★★ en hiver

Particularité : La région du Perche, si Chère à l'écrivain Marcel Proust est un cadre idyllique pour cette balade. majoritairement boisée Depuis Nogent le Rotrou, vous aurez loisir à franchir pas moins de de 11 gués avant d'arriver à Châteaudun.

Départ/ arrivée : De **Nogent le Rotrou** à **Châteaudun**



Un Superbe parcours à moins de 2h de Paris au goût de la madeleine de Proust entièrement remis à jour. Exit la première partie dans la Beauce de l'édition précédente. Dès le départ, vous serez imprégné par les chemins boisés du Perche. Après une halte bien méritée à Illiers Combray, vous continuerez jusqu'à Bonneval la petite venise de la Beauce pour arriver devant l'imposant château de Châteaudun.

# Guide N°59 – Calvaires Bigoudens-

- Finistère (29) -



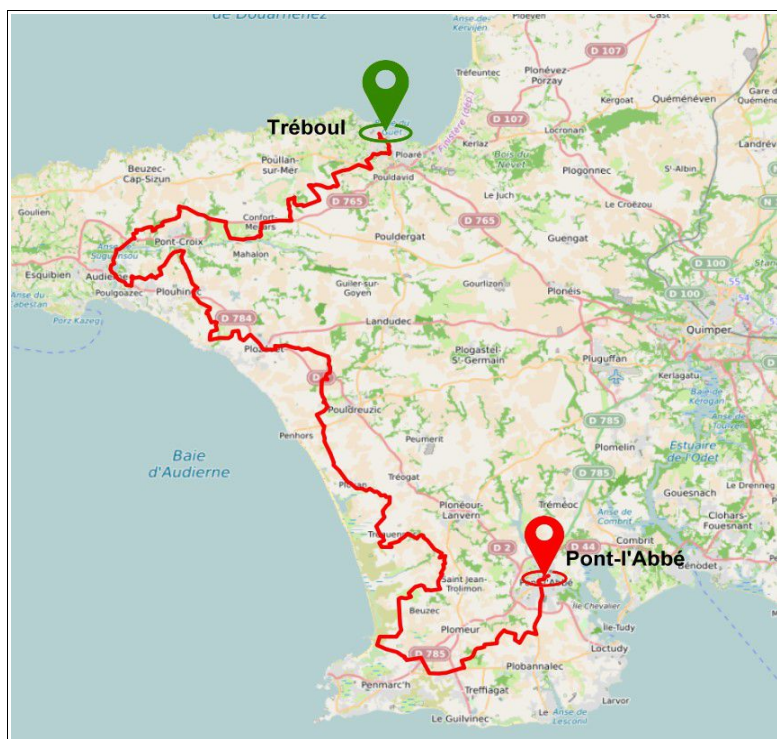

Le parcours : 98 km

Durée : une journée bien remplie

Difficulté : ★★★★★ en été et ★★☆☆☆ en hiver

Particularité : la balade se fera sans aucun problème quel que soit le véhicule et la saison. Des pneus mixtes sont le minimum.

Départ/ arrivée : De Tréboul à Pont l'Abbé



Rendez vous au bout du monde pour ce parcours plein de surprises. Sur une centaine de kilomètres, vous allez découvrir le mystique pays bigouden et ce, par les chemins... Vous ferez d'étonnantes découvertes au fur et à mesure que vous descendrez vers Pont l'Abbé.

# Guide N°60 – Les vallons du Bray-

– Oise (60), Seine-Maritime (76) –



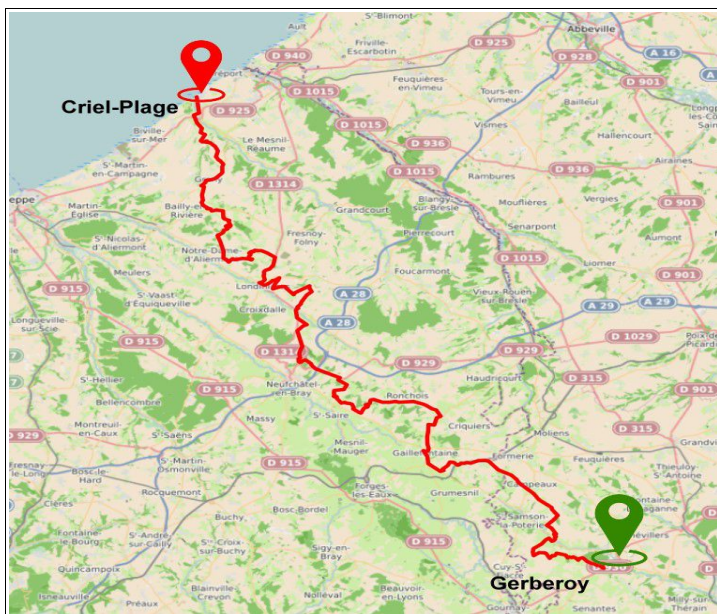

**Le parcours : 114 km**

**Durée :** une journée bien remplie ou un week-end tranquille

**Difficulté :** ★★★★★ en été et ★★★★★ en hiver

**Particularité :** De nombreux passages en sous-bois ou chemins creux pouvant être rayants. Ce parcours peut être délicat pour les gros gabarits. Des contournements par la route sont toutefois proposés pour certains passages délicats. Des pneus mixtes sont le minimum en été et des Muds pour l'hiver. Quelques bourbiers ou passages gras en hiver et après de grosses pluie.

**Départ/ arrivée :** De Gerberoy à Criel-plage



En partant de Gerberoy, vous allez vous faufiler au travers des chemins laissant apparaître les paysages souvent impressionnants du pays de Bray. La Seine-Maritime, berceau de l'impressionnisme, est une Normandie intense et attachante où vous reviendrez avec de vraies impressions. Votre escapade s'achèvera à Criel sur mer, connue pour ses paysages uniques de la côte d'Albâtre

# Guide N°61 - Gévaudan en Margeride -

- Lozère (48) Haute-Loire (43) -




Le parcours : 131 km

Durée : un week-end tranquille au minimum

Difficulté : ★★☆☆☆ en été et ★★★★★ en hiver

Particularité : Balade empruntant tout type de chemin, du billard à la piste orangina. Tout cela au milieu de nulle part. Un parcours que vous effectuerez dans une région réputée sauvage. A faire en toute saison sauf en cas de chutes de neiges. Des mud's sont de rigueur en hiver et les mixtes suffiront le reste de l'année. 2 gués à franchir

Départ/ arrivée : De Mende (48) à Auvers (43)



Un roadbook qui saura combler ceux qui ont fait Lozère sauvage (RB31) ou ceux qui souhaitent découvrir cette magnifique région le temps d'un week-end. Des paysages incroyables à chaque virage, une nature restée intacte, des chemins à n'en plus finir. Voilà ce qui vous attend sur ce parcours exceptionnel avec plus de 85% de chemins

# Guide N°62 - Le Morvan des Bibractes -

(Côte d'Or (21), Nièvre (58))



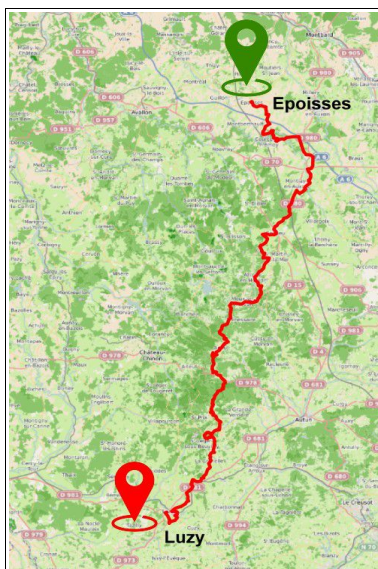

**Le parcours : 145 km**

**Durée : Un week-end complet au minimum**

**Difficulté : ★★★★★ en été et ★★★★★ en hiver**

**Particularité :** Balade empruntant tout type de chemin, du billard à la piste cassante, rayante. Tout cela au milieu de nulle part. Un parcours majoritairement forestier que vous effectuerez dans une région à la ruralité intacte. Vous pouvez y aller seul aux beaux jours sauf par fortes pluies ou à la saison hivernale (deux véhicules seront le minimum). Des muds, une sangle et un coupe-branches de rigueur en hiver et les mixtes suffiront le reste de l'année. 1 petit gué à franchir

**Départ/ arrivée : D'Epoisses à Luzy**



De retour dans le Morvan, cette fois ce sera un Nord-sud partant d'Epoisses réputée pour son fameux fromage de caractère pour rejoindre Luzy la médiévale au Sud de la Nièvre. Vous traverserez le PNR du Morvan par des chemins étroits et découvrirez le territoire gaulois des Eduens. Par endroit, vous entendrez le chant des aubépines sur votre carrosserie, Vous pourrez enchaîner avec le RB 22 Terroirs secrets du Morvan et faire un beau parcours sur les chemins d'une région restée très rurale.

# Guide N°63 - Jour de fête en Berry -

(Indre (36), Indre et Loire (37))




**Le parcours : 202 km**

**Durée :** Un week-end tranquille au minimum

**Difficulté :** ★★★★★ en été et ★★★★★ en hiver

**Particularité :** Ce parcours propose des chemins globalement bien roulants. quelques passages techniques pimentent la balade notamment les 7 gués à franchir. Le roadbook se fera en pneus mixtes du printemps à l'automne et en Muds l'hiver

**Départ/ arrivée :** De Sainte Sève sur Indre à Chemillé en Indrois



En 1947, le village tranquille de Sainte Sève sur Indre a connu l'effervescence avec l'arrivée de Jacques Tati venu tourner son célèbre film "jour de fête".

Ce joli bourg berrichon est le point de départ d'une belle balade qui vous fera traverser l'Indre du sud au Nord en passant par Châteauroux, Valençay par de sympathiques petits chemins. Tout au long de votre balade, vous découvrirez de somptueux châteaux, des villages pittoresques, des paysages bucoliques avant d'arriver à Chemillé en Indrois.

Ce parcours vient s'intercaler entre le 53 et le 29. Avec ces trois parcours, vous pourrez faire plus de 540 km de balade en Pays Berrichon. vous pourrez ensuite enchaîner avec le O6 voire le 13

# Guide N°64- Le Quercy des Grandes Causses -

Corrèze (19), Lot (46)




**Le parcours : 181 km**

**Durée :** trois jours minimum en tenant comptes des visites

**Difficulté :** ★★★★★ en été et ★★★★★ en hiver

**Particularité :** Belle balade dans les Causses du Quercy sur de longs chemins bien roulants, des grimpette dans la caillasse. Parcours inadapté aux hauteurs >3m et certains chemins peuvent être rayants. Prévoir de bons pneus en toute saison

**Départ/ arrivée :** De **Collonges la Rouge** à **Saint Cirq Lapopie**



Vous partirez de Collonges la Rouge, un des plus beaux villages de France, pour descendre dans le Quercy, au travers de jolis chemins pittoresques. Après avoir fait une escale envoûtante à Rocamadour, vous continuerez votre descente, toujours sur des chemins offrant des paysages à couper le souffle. Les Causses du Quercy ont su conserver leur charme authentique pour vous émerveiller tout au long de la balade. Votre périple se terminera à Saint Cirq Lapopie, lui aussi un des plus beaux villages de France.

# Guide N°65 - La Gartempe, au fil de la Creuse -

Creuse (23)




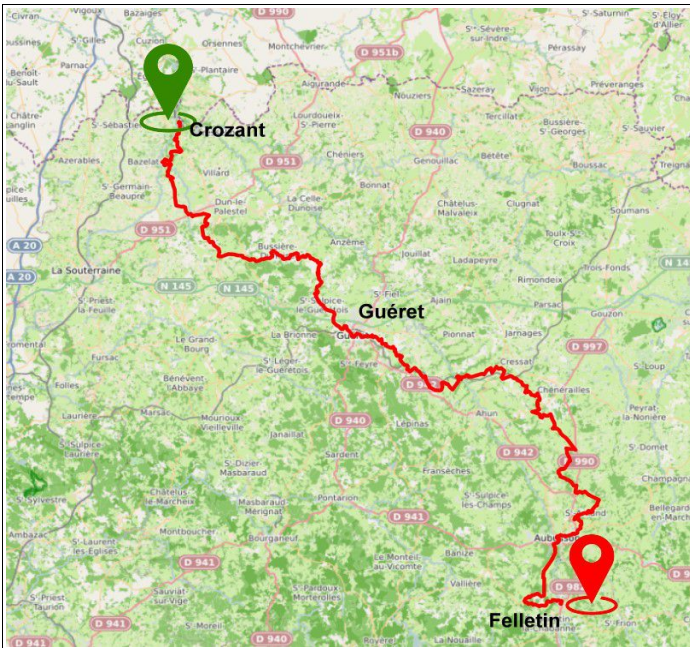
**Le parcours : 202 km**

**Durée :** Un week-end tranquille au minimum

**Difficulté :** ★★☆☆ en été et ★★☆☆ en hiver

**Particularité :** Un roadbook agréable à faire été comme hiver. Des pneus adaptés seront nécessaires selon les conditions météo. De nombreux passages techniques pimement le parcours dont certains sont étroits

**Départ/ arrivée :** de Crozant à Le Felletin



La Creuse est le pays de tous les contrastes. Si les villes se sont modernisées, sa campagne profonde a quant à elle conservé un charme absolument authentique. En témoignent les nombreux petits villages de pierres que vous traverserez, les chemins tantôt dégagés, tantôt des chemins creux bien étroits et qui traversent une Creuse qui a su rester profondément rurale. Ce parcours ne vous laissera pas indifférent de par la diversité des paysages rencontrés tout au long du parcours.

Le RB peut éventuellement faire suite aux parcours 53 puis 06, soit plus de 400 km de plaisir sur les chemins berrichons.

# Guide N°66- Breizh, terre de légende -

Loire atlantique (44), Ille et Vilaine (35), Morbihan (56), Côtes D'Armor (22),  
Finistère (29)



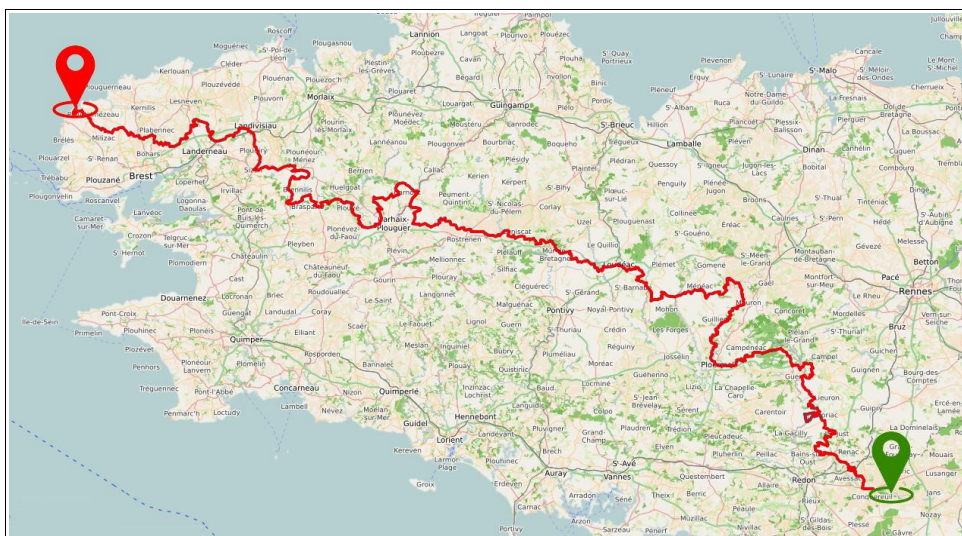

**Le parcours : 484 km**

**Durée : une semaine bien remplie au minimum**

**Difficulté : ★★★★★ en été et ★★★★★ en hiver**

**Particularité :** Le parcours, qui emprunte un grand nombre de chemins, a été étudié afin qu'il soit roulant toute l'année sans trop de difficulté quel que soit le gabarit. Quelques passages étroits et rayants jalonnent le tracé mais rien de méchant. Pneus mud en hiver et des mixtes le reste de l'année. 4 gués à franchir

**Départ/ arrivée :** De Guémené Penfao (44) à Portsall (29)



Des désertiques monts d'Arrée aux célèbres blocs de granit rose de Ploumanac'h, en passant par les mythiques forêts de Brocéliande et d'Huelgoat jusqu'à la Mer d'Iroise, Vous découvrirez les milles et unes facettes de la Bretagne par les plus beaux chemin de traverse que la Bretagne peut vous offrir, loin des clichés traditionnels, une Bretagne si secrète et... si belle !

# Guide N°67 - Omaha la sanglante

Calvaços (14)



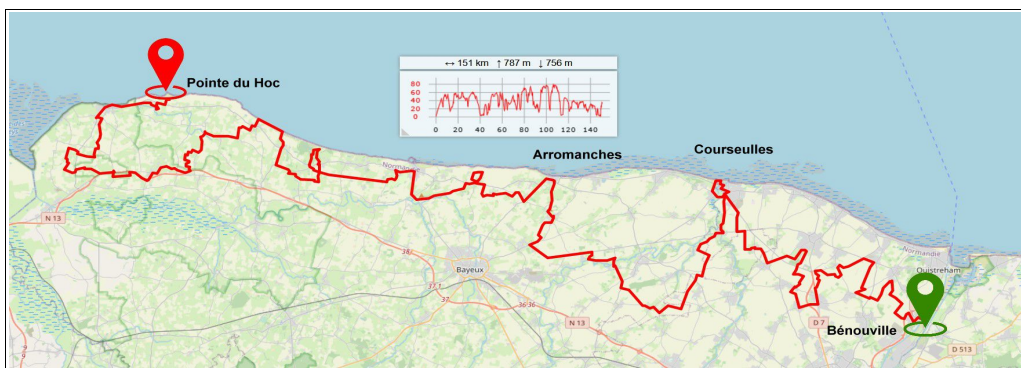

**Le parcours : 150 km**

**Durée :** Trois voire quatre jours sont l'idéal pour réaliser la totalité du parcours en profitant de la région

**Difficulté :** ★★★★★ *en été* et ★★★☆☆ *en hiver*

**Particularité :** Le Calvaços à la particularité d'avoir un paysage ouvert. De ce fait, vous traverserez de très nombreux chemins enherbés le long du parcours. Certains sont boueux en hiver mais rien d'insurmontable.

**Départ/ arrivée :** De Bénouville à la Pointe du Hoc



Ce parcours reprend le tracé du RB 08 à l'Aube du D-Day avec des chemins renouvelés à 95% afin de ne plus faire doublon entre le RB 08 et la première moitié du RB 24. Avec ce roadbook, vous serez davantage à l'intérieur des terres et sur des chemins un peu plus bocagers que les deux autres titres. historique vous conduira de Bénouville à la Pointe du Hoc. Depuis Pegasus Bridge, vous traverserez les plaines et de nombreux sous-bois en passant par les nombreux sites du débarquement qui agrémentent ce parcours. Il est parfaitement étudié pour ceux qui veulent revivre l'épopée du D-Day par les chemins.

# Guide N°68 - Le Cher de Jacques Coeur

Indre et Loire (37, Cher (18)



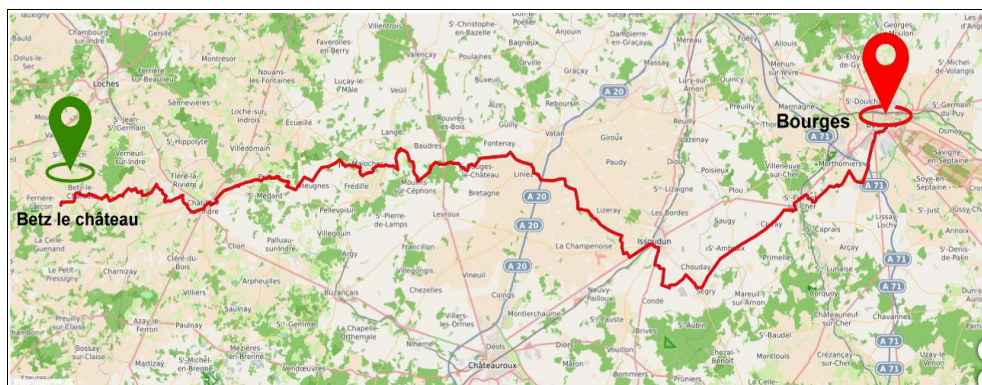

**Le parcours : 173 km**

**Durée : un week-end bien rempli**

**Difficulté : ★★★★★ en été et ★★★★★ en hiver**

**Particularité :** Balade roulante toute l'année à faire en pneus mixtes du printemps à l'automne et en Muds l'hiver. Pas de risques de rayures, deux gués à franchir (snorkel conseillé en hiver).

**Départ/ arrivée :** De Betz Le Château à Bourges



Ce parcours s'imbrique entre les parcours Berrichons RB 37 et RB 13 afin de vous permettre d'effectuer une superbe boucle de plus de 800 km.

Tout au long de votre balade en partant de Betz le Chateau, vous découvrirez de somptueux châteaux, des villages pittoresques, des paysages bucoliques alternant forêts plaines vallonnées avant d'arriver à Bourges, la capitale Berrichonne.

# Guide N°69 – Moselle, de fer et de sel

Moselle (57)



**Le parcours : 159 km**

**Durée :** une journée bien remplie ou un week-end tranquille

**Difficulté :** ★★☆☆☆ en été et ★★★★★ en hiver

**Particularité :** Un roadbook agréable à faire été comme hiver avec de nombreux ouvrages de la Ligne Maginot à visiter mais pas seulement. Le parcours ne présente pas de technicité particulière. Il vous faudra juste tenir compte de la météo.

**Départ/ arrivée :** De Rodemack à Vic Sur Seille



Vous allez découvrir une région méconnue mais qui mérite la visite. En partant de Rodemack, un des plus beaux villages de France, vous allez descendre le département sur de jolis chemins qui vous feront admirer les plus beaux paysages de la région. Vous allez également visiter certains des incroyables vestiges de la ligne Maginot. Vous terminerez votre balade au joli village de Vic Sur Seille.

# Guide N°70 - Les Cévennes de Stevenson -

Haute-Loire (43), Lozère (48)



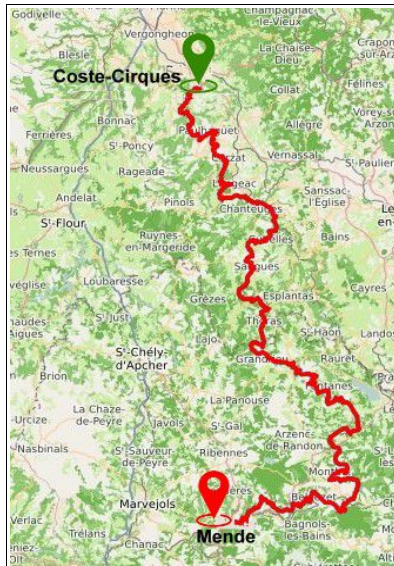

**Le parcours : 225 km**

**Durée :** week-end bien rempli voire trois jours

**Difficulté :** ★★★★★ en été et ★★☆☆☆ en hiver

**Particularité :** Balade empruntant tout type de chemin, du billard à la piste orangina. Tout cela au milieu de nulle part. Un parcours que vous effectuerez dans une région réputée sauvage. Voilà ce qui vous attend sur ce tracé. Vous pouvez y aller en toute saison sauf s'il a neigé. Des muds sont de rigueur en hiver et les mixtes suffiront le reste de l'année.

**Départ/ arrivée :** De Coste-Cirquès à Mende



Ce roadbook vous ferez découvrir une bonne partie de la Margeride puis des Cévennes par des chemins en grande partie caillouteux, des pistes forestière, des plaines qui rappellent les steppes de la Mongolie. Tout au long de ces 224 km, vous verrez des paysages à couper le souffle dans une campagne qui a su rester authentique, des chemins à n'en plus finir. Ce parcours vous permettra de faire plus de 800 km dans la région avec le RB 31, 61 et 45.

# Guide N°71 - Du Marquenterre au Santerre

Somme (80)



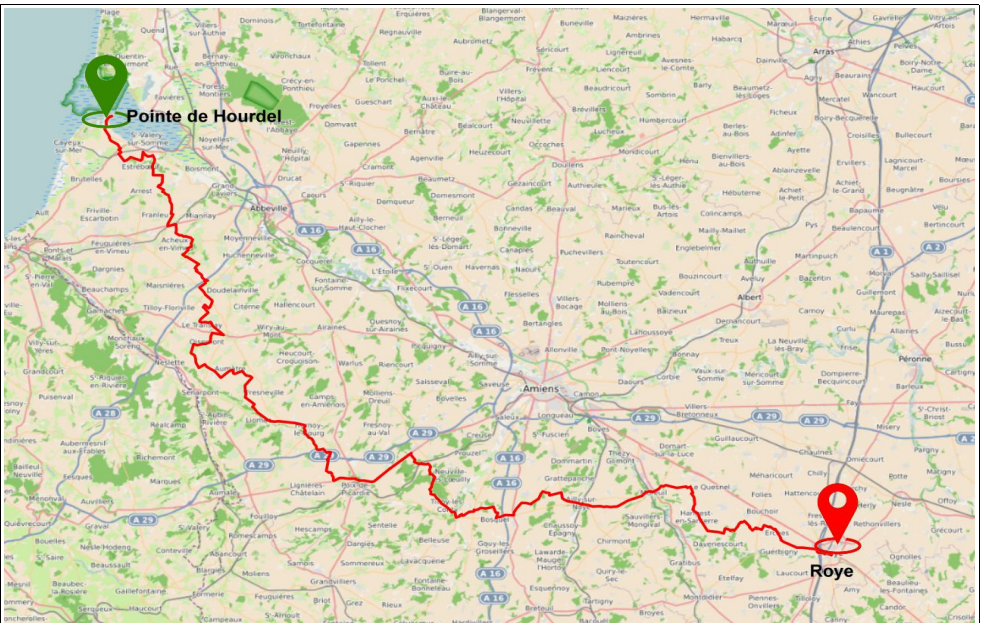
**Le parcours : 175 km**

**Durée :** un week-end bien rempli au minimum. Trois jours sont l'idéal pour réaliser la totalité du parcours en profitant de la région

**Difficulté :** ★★★★★ en été et ★★★☆☆ en hiver

**Particularité :** La Baie de la Somme sera le point de départ de ce très agréable parcours. Il vous fera découvrir la partie sud de la Somme avec au menu, des prés, des sous bois, des plaines et de jolis villages à traverser.

**Départ/ arrivée :** de La pointe de Hourdel à Roye



Votre balade vous fera découvrir la Partie sud de la Somme. La Pointe du Hourdel dans le Marquenterre est votre point de départ de ce parcours : moins de plaines et davantage de sous bois que le Nord du département. Vous ferez de belles visites et si vous le pouvez, faites un crochet pour découvrir Amiens. Votre périple se terminera à Roye qui est également le point de Départ du RB 10 Du Santerre au Marquenterre.

# Guide N°72 – Burons Cantaloux

Cantal (15), Corrèze (19)



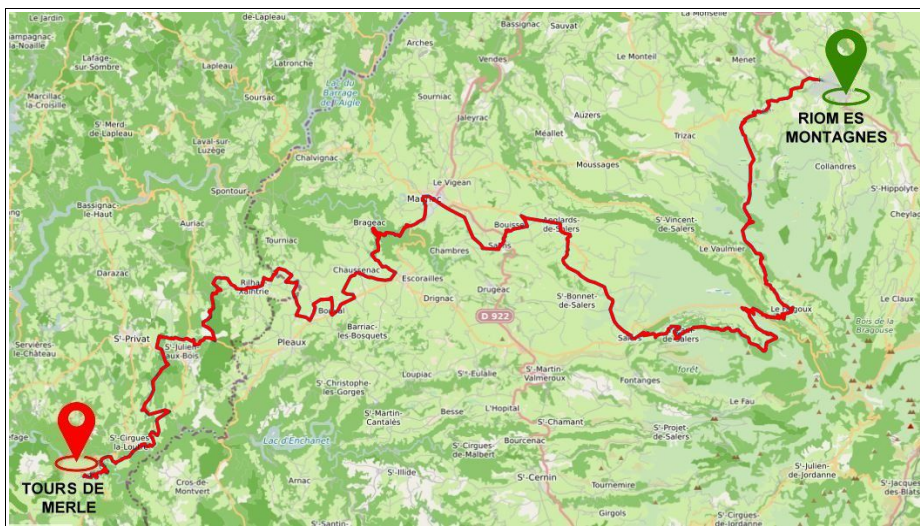

**Le parcours : 143 km**

**Durée :** Deux journées bien remplies

**Difficulté :** ★★☆☆☆ **en été** et ★★☆☆☆ **en hiver**

**Particularité :** Parcours de Montagne faisable sans problème du printemps à l'automne mais pouvant être impraticable par temps de neige. De nombreux randonneurs sur les chemins en haute saison.

**Départ/ arrivée :** De Rioms Es Montagne à Saint Bonnet Les Tours de Merle



A vous la découverte des hauts sommets cantaliens ! vous arpentez de magnifiques pistes qui vous permettront de découvrir d'incroyables paysages sauvages. Vous saurez apprécier l'authenticité de ce terroir qui mérite le détour.

# Guide N°73 – Les Monts du Beaujeu

Saône et Loire (71), Rhône (69)



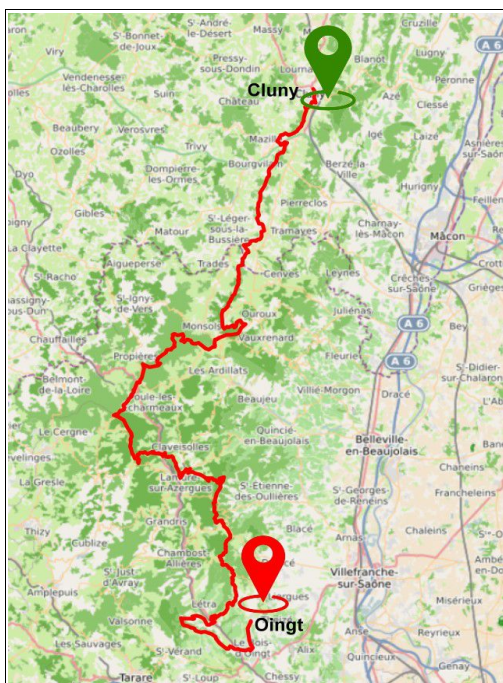

**Le parcours : 114 km**

**Durée : un week-end bien rempli au minimum**

**Difficulté : ★★★★★ en été et ★★☆☆☆ en hiver**

**Particularité :** Le parcours a été étudié pour être parcouru en toute saison sur des chemins bien roulants sauf en cas de neige en altitude. Prévoir des pneus mixtes en été et des Muds en hiver.

**Départ/ arrivée :** De Clunyl à Oingt



Ce Roadbook est la suite et fin des parcours Bourguignons entamés avec le 16, 35, 36 et 56. Au total vous aurez plus de 800 km de balades avec ces parcours. Après avoir visité la magnifique cité cisterienne de Clunyl, vous attaquez un parcours avec une bonne partie en forêt puis vous découvrirez les coteaux du Beaujolais avec ses vignobles dont la réputation n'est plus à faire. La Balade se terminera à Oingt, un des plus beaux villages de France.

# Guide N°74 – Combes Jurassiennes

Haute- Saône et Loire (71), Jura (39)




**Le parcours : 189 km**

**Durée** trois jours minimum

**Difficulté :** ★★★★★ **en été** et ★★★☆☆ **en hiver**

**Particularité :** La balade se fera sans aucun problème quel que soit le véhicule et la saison. Des pneus mixtes sont le minimum. en été et en Muds l'hiver

**Départ/ arrivée :** De Champlitte à château-Châlon



La Franche Comté à l'honneur dans ce beau et long parcours qui vous fera découvrir les deux départements de la Haute-Saône puis celui du Jura. Au travers de ses 189 km vous passerez des plaines du Nord et Flirterez avec les montagnes du Sud du Jura. La fin du parcours sera grandiose puisque celui ci se termine à Chateau Chalons et Baume les Messieurs n'est plus très loin.

# Guide N°75 – Le Périgord de Jacqou le Croquant

Dordogne (24)



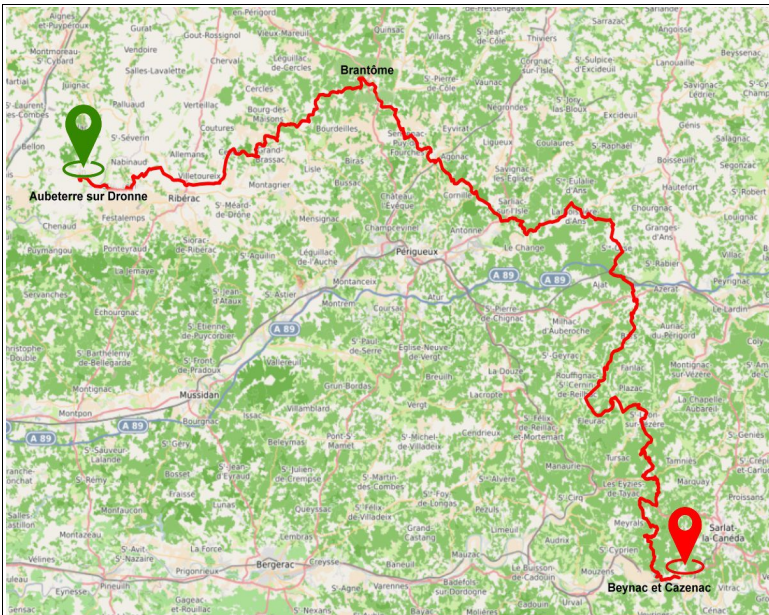

**Le parcours : 197 km**

**Durée :** Trois jours voire quatre sont l'idéal pour réaliser la totalité du parcours tout en profitant pour visiter l'incroyable richesse patrimoniale de la région

**Difficulté :** ★★☆☆☆ en été et ★★★★★ en hiver

**Particularité :** Le tracé peut être effectué en toute saison. La première moitié est facile avec de longs chemins sur un plateau. La seconde partie, plus vallonnée, emprunte des chemins étroits pouvant être rayants. Prévoir des pneus mixtes en été et des Muds en hiver.

**Départ/ arrivée :** De Aubeterre sur Dronne à Beynac et Cazenac



Partez à la découverte des trois Périgord : blanc, vert et noir. Un superbe parcours par des petits chemins vous permettront de découvrir pêle-mêle des châteaux, monuments historiques et panoramas d'exception... De nombreux villages classés au Plus Beaux Villages de France et de magnifiques chênaies ponctuent le parcours jusqu'à Beynac et Cazenac

# Guide N°76 - Vieilles pierres en Corrèze

Corrèze (19)



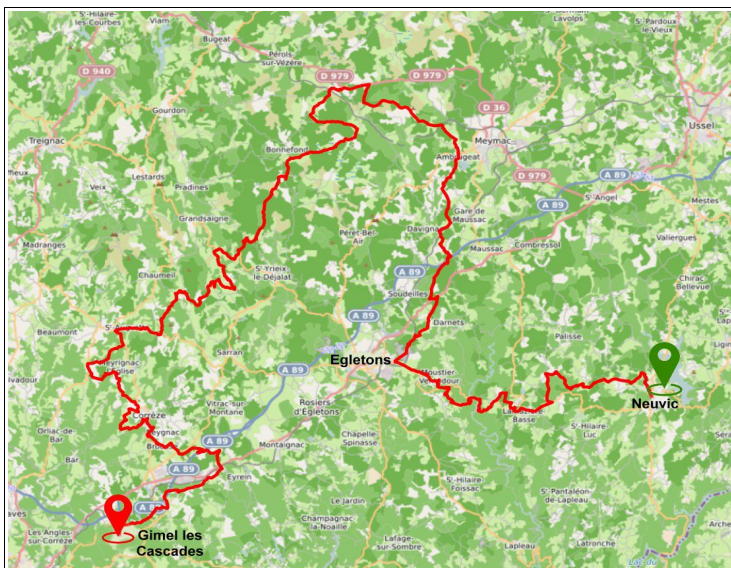

Le parcours : 133 km

Durée : un week-end tranquille

Difficulté : ★★★★★ en été et ★★★☆☆ en hiver

Particularité : Balade avec de nombreux passages techniques, rayants, étroits (certains passages les plus hard peuvent être évités). Praticable en toute saison à condition d'avoir un véhicule équipé pour le offroad. La balade se fera en pneus mixtes du printemps à l'automne et en MuDS l'hiver. Deux gués à franchir

Départ/ arrivée : De **Neuvic** à **Gimel les Cascades**



Au fin fond de la Corrèze rurale, vous allez entamer l'un des sinon LE parcours le plus technique de la collection Tout terrain. Exit les chemins plats tranquilles des autres balades. Vous découvrirez une région authentique par des chemins étroits, trialisants, rayants. De quoi faire le bonheur des puristes du offroad. Certaines parties les plus difficiles (3) peuvent toutefois être contournées. Vous terminerez votre balade à Gimel les Cascades, une belle récompense après un périple qui vous aura fait voir les merveilleux paysages corrèziens

# Guide N°77 - Castels Albigeois

Haute-Garonne (31), Tarn (82)



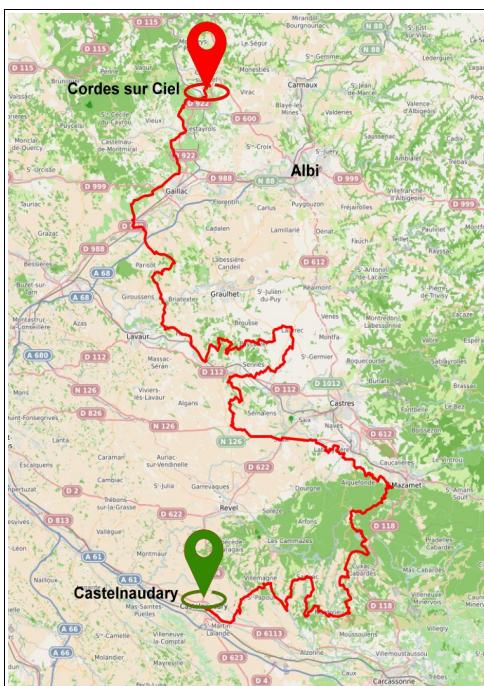

Le parcours : 270 km

Durée : un week-end bien rempli voire trois jours

Difficulté : ★★★★★ en été et ★★★★★ en hiver

Particularité : Une balade sympathique entre le Lauragais et l'arrière pays du Tarn. faisable en toute saison : les chemins étant essentiellement faits de caillasse, prévoyez de bons pneus.

Départ/ arrivée : De **Castelnaudary** à **Cordes sur Ciel**



Dépaysment garanti avec ce beau parcours qui vous fera découvrir une partie du Lauragais depuis Castelnaudary, capitale du Cassoulet. Votre balade vous emmènera par de belles pistes vers Montolieu, cité du livre. Puis vous allez entrer dans le Tarn par des Chemins bucoliques. Les jolis villages entre forêt, vignoble et champs défilent les uns après les autres pour finalement arriver à Cordes Sur Ciel.

# Guide N°78 La Ronde des Puys

Puy de Dome (63)



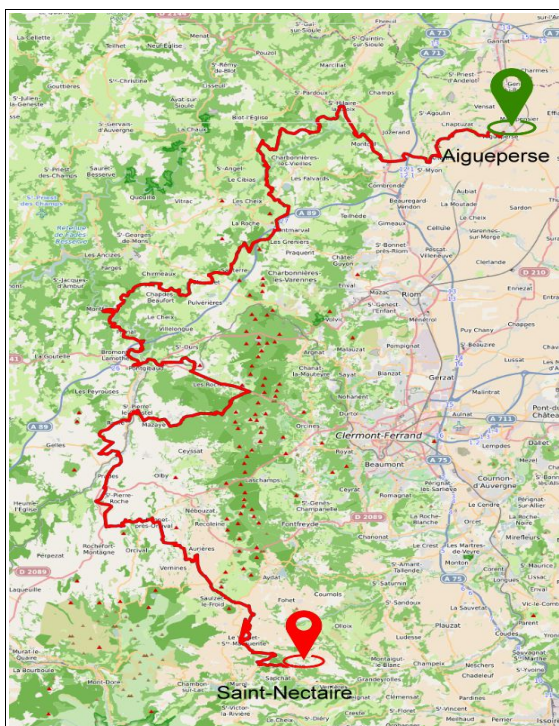
Le parcours : 154 km

Durée : un week-end tranquille

Difficulté : ★★★★★ en été et ★★★☆☆ en hiver

Particularité : Parcours montagneux et forestier. La neige en altitude peut rendre le parcours impraticable en hiver. Les autres saisons, pas de soucis particulier. Prévoir de bons pneus en fonction de la saison

Départ/ arrivée : De Aigueperse à Saint-Nectaire



Partez à la découverte des volcans d'Auvergne par les chemins ! Avec cette balade, on vous emmène à la lisière du Parc Naturel Régional des Volcans. Des Paysages à couper le souffle vous attendent ! Un crochet par la route vous permettra de découvrir le PNR dont le Puy de Dôme ainsi que Vulcania avant de poursuivre vos pérégrinations sur les pistes du sud du département et arriver à Saint Nectaire. La Balade peut se poursuivre avec le RB 79 Auvergne Volcanique

# Guide N°79 Auvergne volcanique

Puy de Dome (63), Corrèze (19)



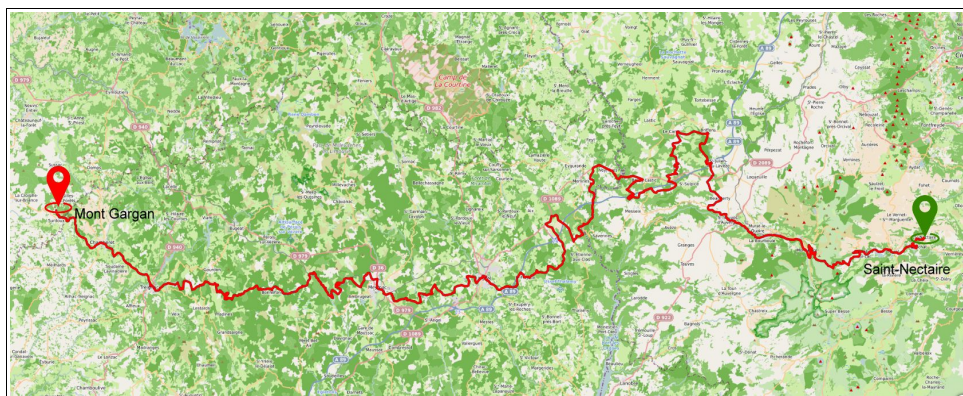
**Le parcours : 218 km**

**Durée :** un week-end tranquille au minimum

**Difficulté :** ★★★★★ *en été* et ★★★☆☆ *en hiver*

**Particularité :** Parcours montagneux puis essentiellement forestier. La neige en altitude peut rendre le parcours impraticable en hiver. Les autres saisons, pas de soucis particulier. Prévoir de bons pneus en fonction de la saison

**Départ/ arrivée :** De **Saint Nectaire** au **Mont Gargan**



Depuis Saint Nectaire, vous allez traverser le département du Puy de Dôme d'Est en ouest par des chemins de montagne. Vous aurez l'occasion de découvrir le lac de Chambon, Murol... Puis entrerez en Corrèze où vous emprunterez des chemins majoritairement en forêt. Votre escapade vous fera découvrir le superbe patrimoine rural de la Corrèze : Meymac, Treignac, Ussel... Une fois arrivé au Mont Gargan, vous aurez un très beau panorama sur le plateau des Millevaches... que vous pourrez découvrir avec le RB 80 Millevaches en Corrèze.

# Guide N°80 Millevaches en Corrèze

Corrèze (19, Haute-Vienne (87))



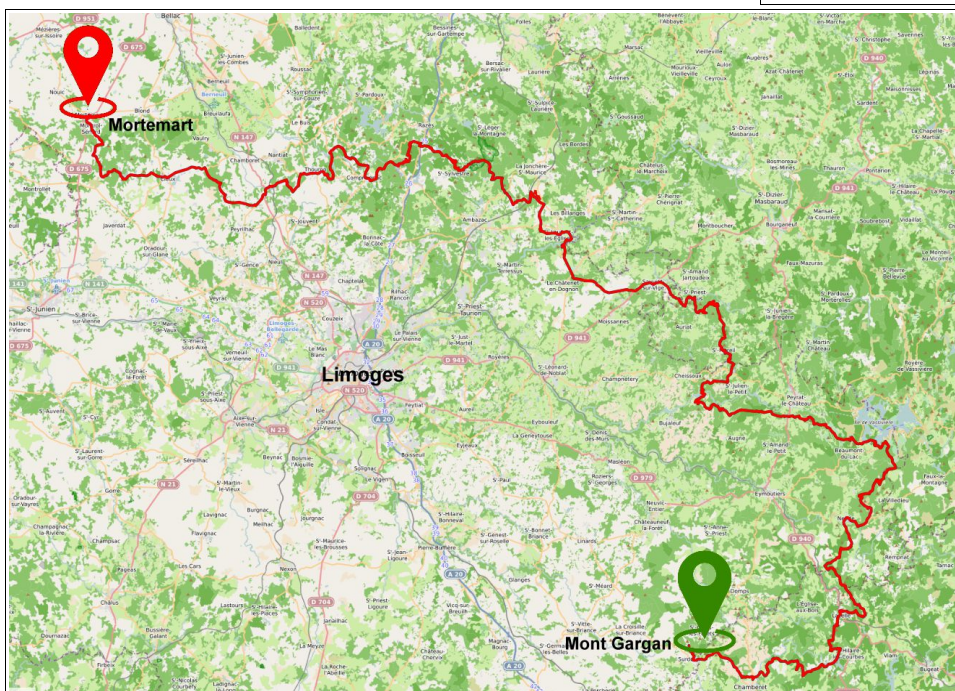

Le parcours : 205 km

Durée : un week-end bien rempli

Difficulté : ★★★★★ en été et ★★★☆☆ en hiver

Particularité : Une très grande partie du parcours se fera en forêt sur des chemins de caillasse ou des pistes forestières. Vous traverserez une région où la ruralité reste marquée et la nature bien présente. .

Départ/ arrivée : De Saint-Gilles Les Forêts à Mortemart



Après avoir profité de la vue panoramique du Mont Gargan, cap sur le Lac de Vassivière par les chemins forestiers. Vous continuerez ensuite votre progression, toujours à travers les pistes forestière. Puis sur la seconde moitié, les chemins sont davantage en territoire bocager. Mortemart, un des plus beaux village de France sera le point d'orgue de votre périple Limousin.

# Guide N°81 – Les Monts du Brivadois

Puy de Dôme (63), Haute-Loire (43), Cantal (15)



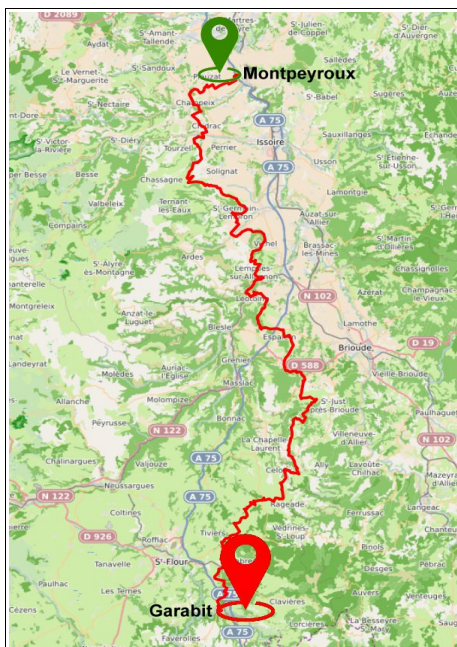

Le parcours : 141 km

Durée : un week-end tranquille

Difficulté : ★★★★★ en été et ★★★☆☆ en hiver

Particularité : Cette belle balade vous fera découvrir par de beaux chemins, les nombreux patrimoines du Sud de Clermont-Ferrand jusqu'à Saint-Flour. Vous roulez sur des pistes bien roulantes vous offrant de superbes panoramas dont on ne se lasse pas.

Départ/ arrivée : De **Montpeyroux** au **Viaduc de Garabit**



A Quelques encablures au sud de Clermont-Ferrand, Montpeyroux, un des plus beaux villages de France vous offre un fabuleux panorama sur les Alpes... De quoi en prendre plein la vue avant le départ ! Une balade grandiose vous permettant de découvrir des patrimoines insoupçonnés tout au long de votre balade entre les Monts d'Auvergne et ceux du Livradois Forez. Vous couperez le moteur à Saint Flour au pied du fabuleux viaduc de Garabit.

# Guide N°82 – Les Eduens du Nevirnum

Yonne (89), Nièvre (58)



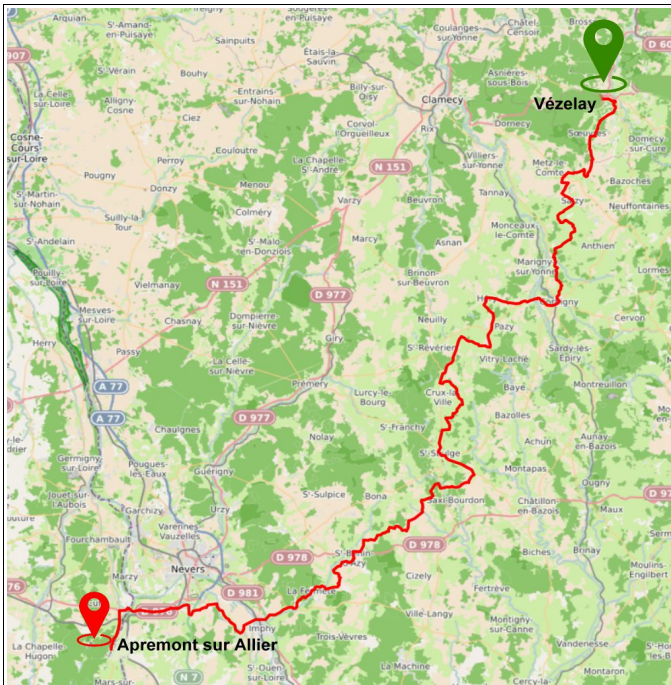

Le parcours : 144 km

Durée : une journée bien remplie ou un week-end tranquille

Difficulté : ★★★★★ en été et ★★★☆☆ en hiver

Particularité : Le parcours se fait majoritairement sur des pistes bien entretenues avec quelques portions sur chemin enherbés pouvant être gras en hiver. Des pneus mixtes sont largement suffisant pour ce road-book.

Départ/ arrivée : De **Vezelay** à **Apremont sur Allier**



Les Eduens étaient une tribu gauloise du Nivernais (Nevirnum). Ce sympathique parcours est un prolongement de votre escapade commencée avec les RB 62 Le Morvan des Bibractes puis RB 22 Terroirs secrets du Morvan. Il vous permettra de continuer votre découverte du centre de la France avec les guides du Berry, soit un total de plus de 1100 km de plaisir sur les chemins.

# Guide N° 83 – Révolte chouanne en Olonnais

Vendée (85)




**Le parcours : 142 km**

**Durée :** un week-end bien rempli au minimum. Trois jours sont l'idéal pour réaliser la totalité du parcours en profitant de la grande richesse patrimoniale de la région

**Difficulté :** ★★☆☆☆ en été et ★★★★★

**Particularité :** Le parcours se fait majoritairement sur des pistes bien entretenues avec quelques portions sur chemin enherbés pouvant être gras en hiver. Des pneus mixtes sont largement suffisant pour ce roadbook. Pas moins de 11 gués à franchir sur ce superbe roadbook

**Départ/ arrivée :** De **Rochetrefoux** à **Les Sables d'Olonne**



Destination la Vendée ou votre balade se conjuguera entre découvertes patrimoniales et historiques, détente et loisirs. Un très beau parcours accessible et ponctué de très nombreux gués qui font partie des charmes du bocage vendéen. Si l'envie vous en dit, vous pourrez piquer une tête dans l'océan avant d'arriver aux Sables d'Olonne.

# Guide N°84 – Les Mauges de Clisson

Loire Atlantique (44), Vendée (85), Deux Sèvres (79)



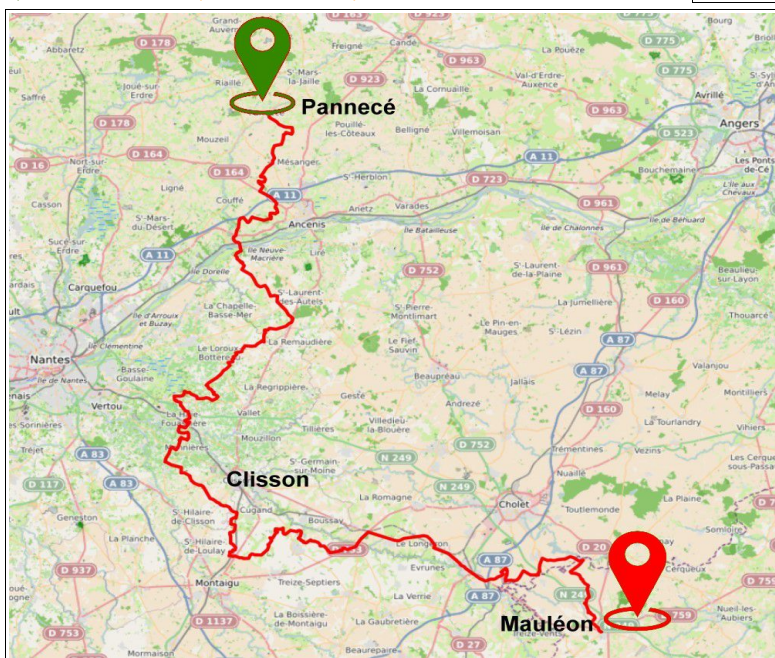

Le parcours : 166 km

Durée : une journée bien remplie ou un week-end tranquille

Difficulté : ★★★★★ en été et ★★★★★ en hiver

Particularité : Une balade bien sympathique dans le bocage de l'Est nantais entre vignobles et bois. Un parcours qui emprunte des chemins bucoliques qui vous fera découvrir la région naturelle des Mauges située à l'Est de Nantes

Départ/ arrivée : De Pannecé à Mauléon



Ce Parcours débute à Pannecé, un sympathique village au Nord d'Ancenis et vous emmènera dans la région des Mauges autour de Clisson au travers du vignoble du Muscadet Nantais. Vous aurez l'occasion de découvrir une région qui mérite le détour avec de beaux villages à découvrir, de charmantes ruelles de villes où vous déambulerez, des châteaux à visiter... et ce jusqu'à Mauléon. Vous pourrez poursuivre avec le RB 51 La Sèvre Niortaise ou vous diriger vers la Vendée avec les RB 02 et ou 83

# Guide N°85 - Le Livradois des Bourbons

Allier (03), Loire (42), Haute-Loire (43)



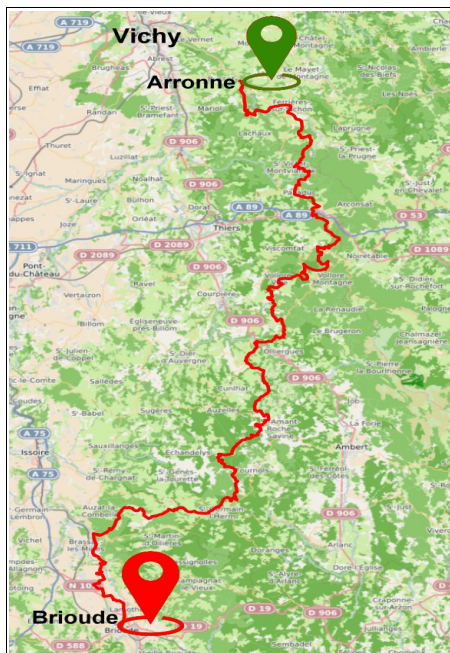

**Le parcours : 172 km**

**Durée :** au moins deux jours pour faire le parcours

**Difficulté :** ★★☆☆☆ en été et ★★☆☆☆ en hiver

**Particularité :** Ce parcours se fera essentiellement en moyenne montagne avec une bonne partie en forêt. Les pistes sont généralement bien roulantes à la belle saison mais les difficultés sont réelles par mauvais temps. Prévoyez de bons pneus.

**Départ/ arrivée :** De **Arronne** à **Brioude**



Le parcours le plus "forestier" de la collection Tout-terrain ! Vous partez de Puis Arronne un joli village un peu au Sud de Vichy pour descendre tout le long du Livradois au travers de massifs forestiers. Une région à la ruralité bien marquée loin de toute zone urbanisée. Une fois arrivé à Brioude, la visite de la Vieille ville s'impose avant de poursuivre votre périple, si vous le souhaitez, avec le RB 70 les Cévennes de Stevenson.

# Guide N°86 Gaston Phébus le Lion du Béarn

Landes (40), Pyrénées Atlantique (64)



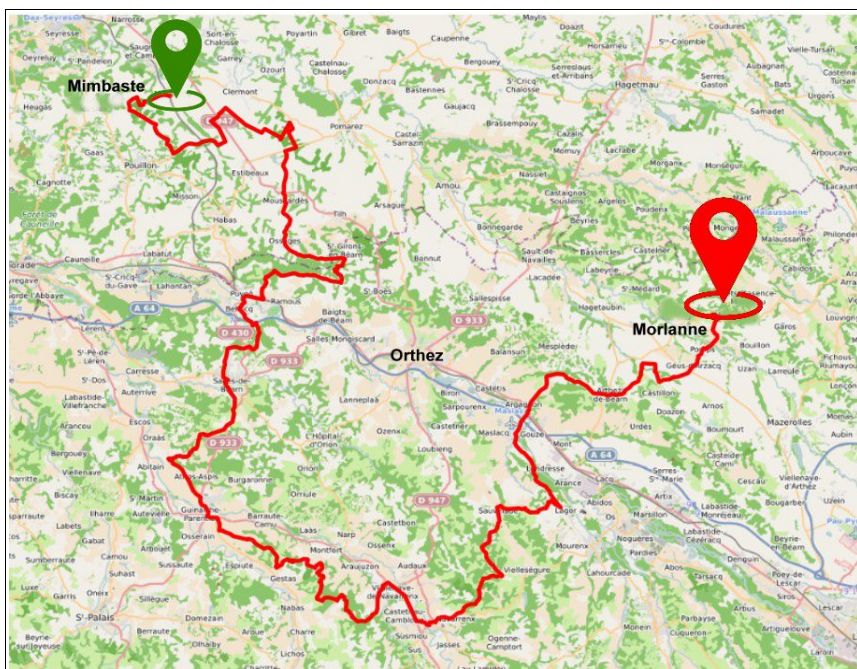

Le parcours 147 km

Durée : une journée bien remplie ou un week-end tranquille

Difficulté : ★★★★★ en été et ★★★☆☆ en hiver

Particularité : Pas de difficultés particulières sur ce parcours : la majeure partie des chemins est praticable sans problème toute l'année avec des pneus mixtes en été et des MuDs l'hiver. Le parcours peut être impraticable par temps de neige du à la proximité immédiate des Pyrénées.

Départ/ arrivée : De Mimbaste à Morlanne



Vous voici dans le Béarn, avec un départ au pied des Pyrénées. Cette nouvelle balade vous fera découvrir les charmes insoupçonnés de cette belle région autour d'Orthez. Partez à la découverte de ce territoire méconnu et vous en apprendrez plus sur Gaston Phébus. Votre balade s'achèvera à Morlanne un des très beaux et nombreux villages que vous traverserez durant votre trip

# Guide N°87 – Pays d'Auge, terre de richesse

Calvaços (14)




Le parcours 149 km

Durée : un week-end tranquille

Difficulté : ★★★★★ en été et ★★★★★ en hiver

Particularité : Vous aurez de nombreux passages en sous bois et chemins creux à traverser. Roulant en été, l'hiver, prévoyez de bons pneus si les chemins sont humides. 1 passage à gué.

Départ/ arrivée : De Honfleur à Falaise



Partez à la découverte de l'arrière pays du Calvaços, loin du tumulte des plages. Le Pays d'Auge mérite vraiment le détour puisque vous serez en immersion totale dans la campagne normande. A vous le Camembert, le cidre et toutes autres saveur authentique tout en empruntant les chemins du bocage. Vous terminerez votre périple devant l'imposant château de Falaise.

# Guide N°88 – Les Vosges de Cristal

Moselle (57, Vosges (88)



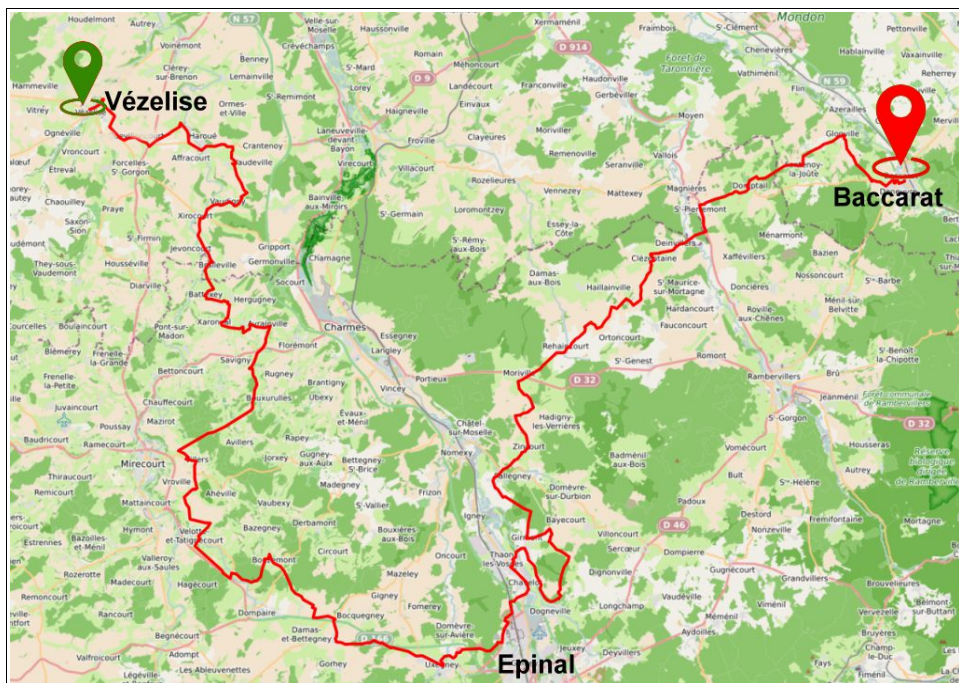

Le parcours : 143 km

Durée : une journée bien remplie ou un week-end tranquille

Difficulté : ★★★★★ en été et ★★★☆☆ en hiver

Particularité : La grande majorité des pistes du parcours sont bien roulautes toute l'année. On y rencontrera toutefois quelques portions pouvant être délicates en hiver. La balade peut se faire en pneus mixtes en été et en Muqs l'hiver

Départ/ arrivée : De **Vézélise** à **Baccarat**



Entre Vosge et Moselle, cette balade vous fera découvrir une partie des vosges restée encore authentique et rurale. Vous ferez une halte à Epinal pour y découvrir une ville chargée d'histoire avant de repartir entre plaine et forêt pour une brillante arrivée à Baccarat

# Guide N°89 La Haute-Marne de Diderot

Haute-Marne (52)



Le parcours : **247 km**

Durée : un week-end bien rempli minimum voire trois jours

Difficulté : ★★★★★ *en été* et ★★★★★ *en hiver*

Particularité : Une très grande partie du tracé se fera sur des pistes bien roulantes et entretenues, dont presque la moitié dans les bois. Le parcours peut se faire en pneus mixtes toute l'année

Départ/ arrivée : De **Joinville** à **Langres**



Si vous aimez vous oxygéner loin de tout, vous allez vous régaler sur ce parcours où les chemins seront omniprésents... entre plaines et longues pistes forestières, vous traverserez un territoire à la ruralité encore très marquée. Vous y ferez de surprenantes découvertes tant patrimoniales qu'historique entre Joinville, Chaumont et Langres.

# Guide N°90 – L'enchanteur de Brécilien

Ille et Vilaine (35), Morbihan (56)



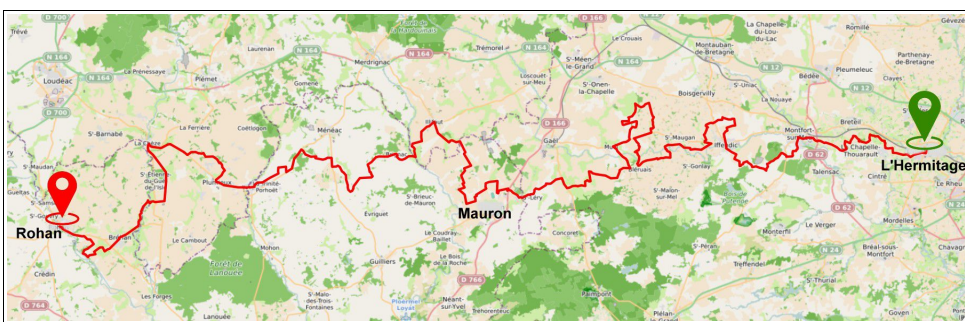

Le parcours 144 km

Durée : une journée bien remplie ou un week-end tranquille

Difficulté : ★★★★★ en été et ★★★★★ en hiver

Particularité : le parcours comporte de nombreux chemins pouvant être bien gras en hiver sur la première moitié. La seconde partie se fait sans difficultés. La balade peut se faire en pneus mixtes en été et Mujs impératifs en hiver. Deux passages à gué ou le snorkel est vivement conseillé.

Départ/ arrivée : De L'Hermitage (35) à Rohan (56)



Les Pistes Rouges d'Iffendic, ma toute première balade est désormais proposée en roadbook ! Dans une version entièrement refondue, vous allez parcourir la partie Ouest de l'Ille et Vilaine en partant près de Rennes pour, découvrir une région bocage et surtout boisée puisque vous serez non loin de la forêt de Brocéliande. Vous continuez votre périple dans le Morbihan jusqu'à Rohan, une petite ville qui mérite le détour.

# Guide N°91 le Thymerais des Grands Bois

Eure et Loir (28)



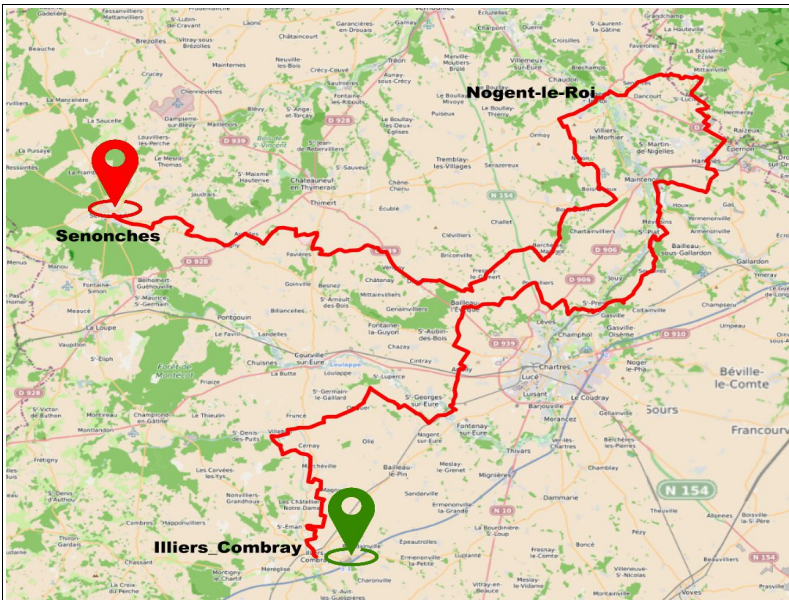

Le parcours : 172 km

Durée : un week-end tranquille

Difficulté : ★★★★★ en été et ★★★☆☆ en hiver

Particularité : Une très grosse partie du parcours se fera sur des chemins enherbés avec quelques passages en sous bois. Aucun soucis par temps sec. En hiver une grande partie des chemins sera gras

Départ/ arrivée : De Illiers Combray à Senonches



Coincée entre la Beauce et le Perche, la région naturelle du Thymerais mérite amplement une petite balade rien qu'à elle seule. Depuis l'Illiers Combray cher à Marcel Proust, vous allez vous faufiler entre pistes enherbées et petits passages en sous bois et ainsi découvrir un territoire aux richesses patrimoniales et paysager insoupçonnés tel que Villebon, Maintenon, Nogent le Roi... Vous pourrez si vous le souhaitez, prolonger votre séjour et vous détendre entre la forêt de Senonches et celle de la Ferté-Vidame.

# Guide N°92 – Cognac, entre mer et vigne

Charente (16), Charente-Maritime (17)



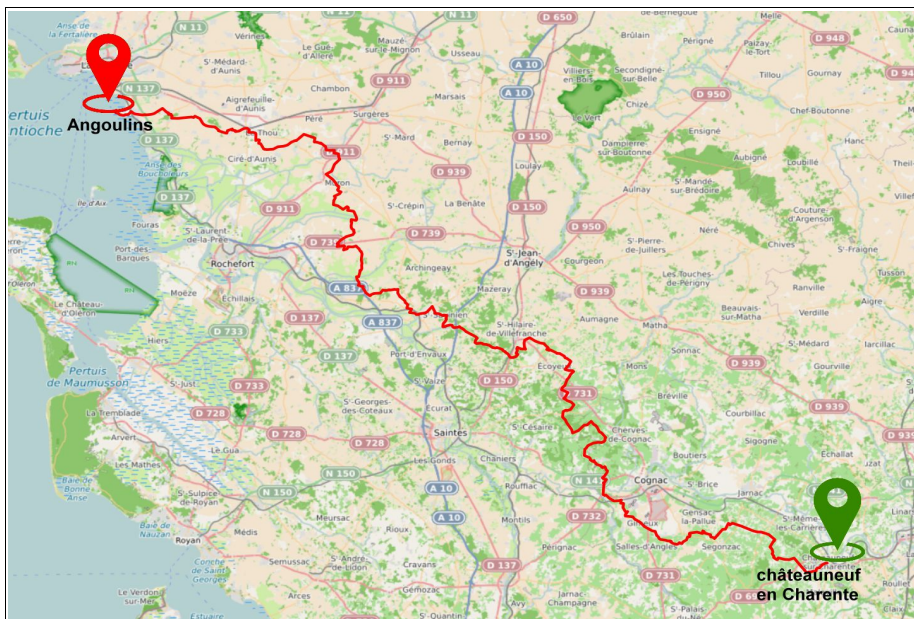
Le parcours : 171 km

Durée : un week-end tranquille

Difficulté : ★★★★★ en été et ★★★★★ en hiver

Particularité : Vous évoluerez principalement sur des chemins bien entretenus entre vignobles du cognac et les marais charentais. Vous aurez quelques passages en sous bois. La balade peut aisément se faire en pneus mixtes été comme hiver

Départ/ arrivée : De **Châteauneuf sur Charente** à **Angoulins**



Du soleil, quelques huitres, un melon et du pineau. Tous les ingrédients réunis pour passer un excellent moment entre Charente et Charente Maritime. Vous emprunterez tour à tour des chemins entre vignobles et bois puis entre les anciens marais de l'Aunis pour terminer à la Pointe d'Angoulins ou vous aurez une superbe vue Sur Oléron, Fort Boyard et la Rochelle

# Guide N°93 – Les Combrailles des Bourbons

Charente (16), Charente-Maritime (17)



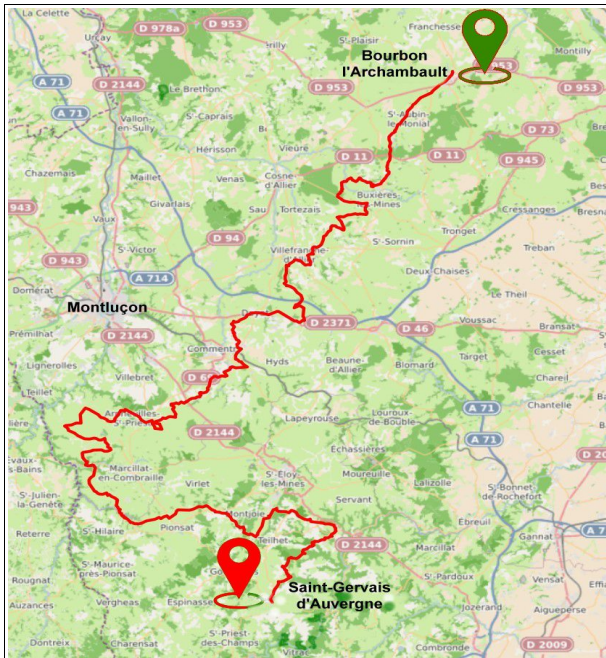

Le parcours : 168 km

Durée : un week-end tranquille

Difficulté : ★★★★★ en été et ★★★★★ en hiver

Particularité : La grande majorité des pistes du parcours sont praticables toute l'année. Quelques portions peuvent être bien grasses en hiver.

Départ/ arrivée : De Bourbon l'Archambault à Saint-Gervais d'Auvergne



Au pied du majestueux château de Bourbon l'Archambault, commence ce joli périple à travers une région méconnue et qui mérite vraiment la visite ! progressivement vous aller vous enfoncer dans les chemins qui vous emmèneront dans les Massifs auvergnats. Des paysages à couper le souffle, des châteaux et autres vestiges vous attendent tout au long de la balade.

# Guide N°94 – La Creuse des Lémovices

Creuse (23)



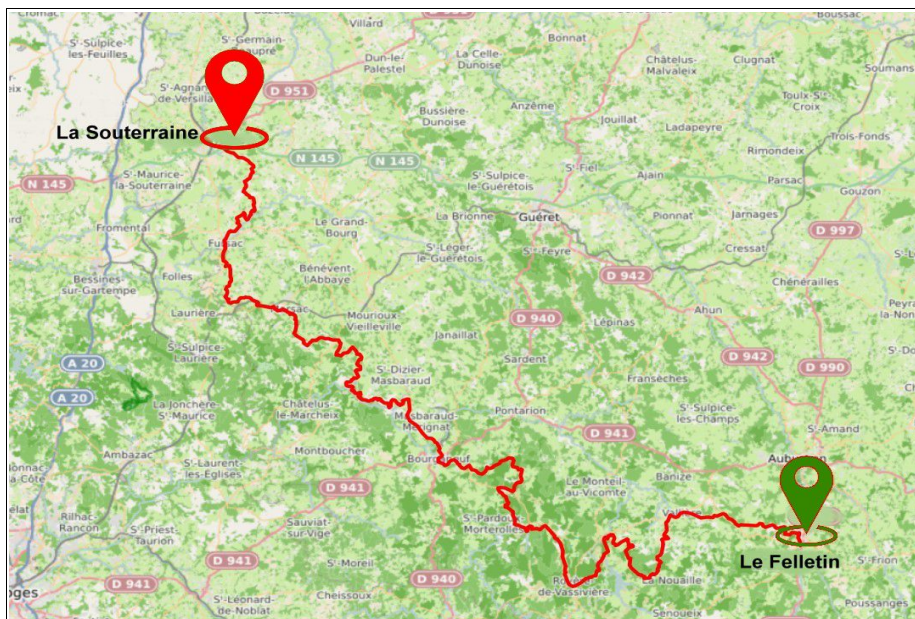

**Le parcours : 141 km**

**Durée : une journée bien remplie ou un week-end tranquille**

**Difficulté : ★★★★★ en été et ★★★☆☆ en hiver**

**Particularité : La grande majorité des pistes du parcours sont praticables toute l'année. Quelques portions peuvent être cependant bien grasses en hiver. ce parcours vous permettra de faire une boucle avec le RB65**

**Départ/ arrivée : De Le Felletin à La Souterraine**



la Creuse peut se targuer d'être pourvue d'une nature encore sauvage et authentique. Ses magnifiques paysages tout comme son riche patrimoine architectural... se découvre au gré des chemins bucoliques que vous allez parcourir... Avec à la clé, des cités de caractère, des édifices romans, des châteaux... Autant de points forts qui vous émerveilleront dans cette région.

# Guide N°95 – Corrèze, terre d'excellence

Haute-Vienne (87) – Corrèze (19) –



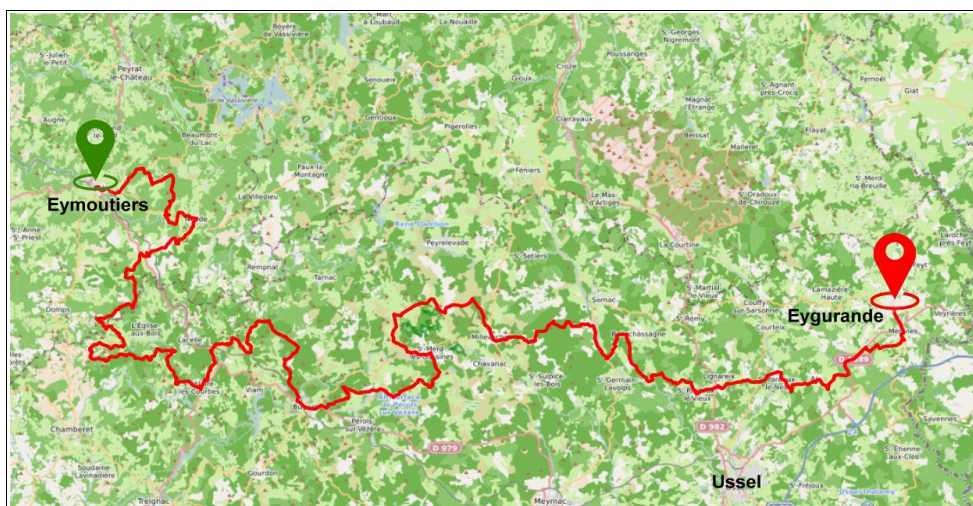
**Le parcours : 125 km**

**Durée : une journée bien remplie ou un week-end tranquille**

**Difficulté : ★★★★★ en été et ★★★☆☆ en hiver**

**Particularité : Quelques endroits peuvent être gras en hiver sinon la grande majorité des pistes du parcours sont sèches toute l'année. La balade peut se faire en pneus mixtes en été et en Muds l'hiver**

**Départ/ arrivée : De Eymoutiers à Eygurande**



Les amateurs de nature et de vieilles pierres pourront s'en donner à cœur joie sur ce parcours ! En partant à la découverte de la Corrèze par des jolis chemins, vous dévoilant des paysages verdoyants mais également un patrimoine bâti tout aussi exceptionnel comme des cités médiévales (Collonges-la-Rouge, Curemonte, Saint-Robert, Ségur-le-Château...) et cinq des plus beaux villages de France.

# Guide N°96 – La Brenne Chauvinoise

Vienne (86)



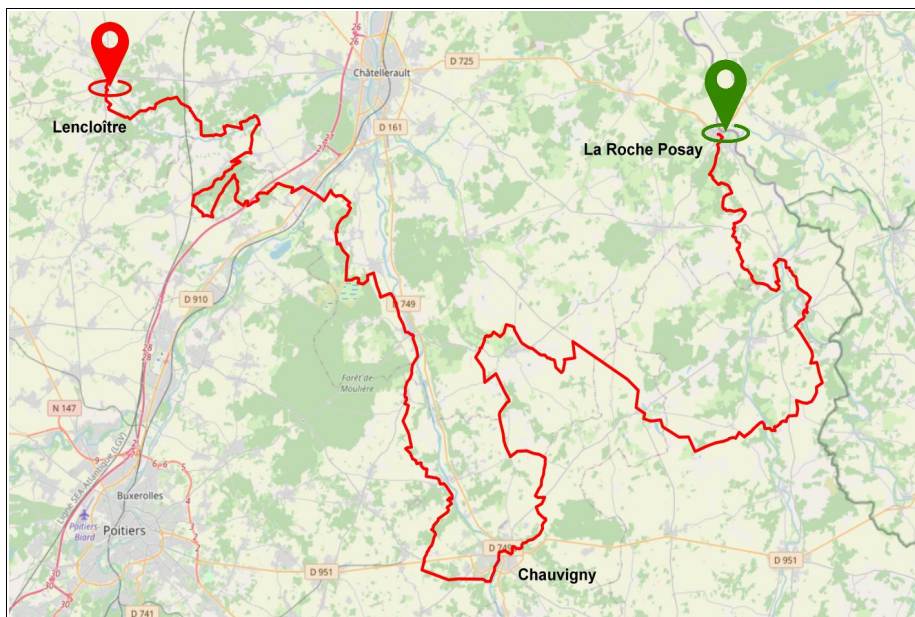

**Le parcours : 168 km**

**Durée : un week-end tranquille**

**Difficulté : ★★★★★ en été et ★★★☆☆ en hiver**

**Particularité : quelques endroits boueux en hiver sinon la grande majorité des pistes du parcours sont sèches toute l'année. La balade peut se faire en pneus mixtes en été et en Muds l'hiver**

**Départ/ arrivée : De La Roche Posay à Lençloître**



Vous commencerez votre balade à la Roche Posay, tout à l'est du département de la Vienne, dans la Brenne. une région où la ruralité est encore marqué par de nombreux bocages. Une fois Chauvigny passé, changement de décor où vous aurez des plaines et massifs forestiers devant vous... Vous terminerez votre périple à Lençloître, non loin de Châtellerault.

# Guide N°97 – Joyaux Romains en Haute Saintonge

Gironde (33), Charente-Maritime (17)



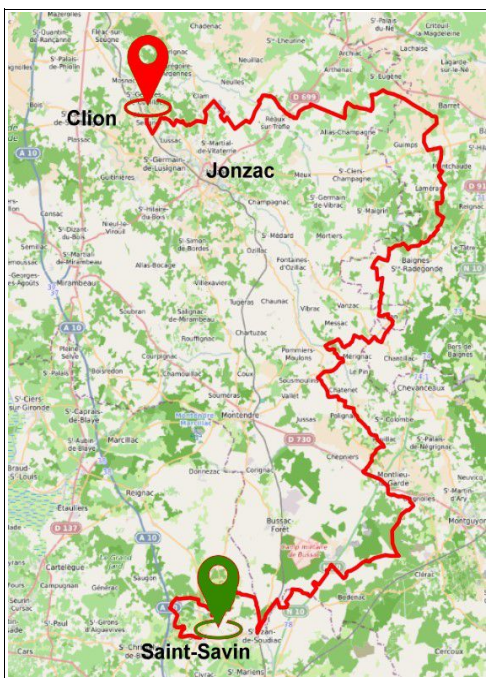

**Le parcours : 127 km**

**Durée : une journée bien remplie ou un week-end tranquille**

**Difficulté : ★★★★★ en été et ★★☆☆☆ en hiver**

**Particularité : la quasi totalité du parcours est routlant toute l'année La balade peut donc se faire en pneus mixtes en été et en Muds l'hiver (s'il a beaucoup plu)**

**Départ/ arrivée : De Saint-Savin (33) à Clion (17)**



Avec plus de 400 km de côtes, le territoire est doté d'un important patrimoine historique, ce qui ravira les amateurs de découvertes. La douceur du climat vous amènera à découvrir ses forêts de pins mais également ses vignobles réputés. Les villes aux multiples richesses architecturales, les églises romanes ou encore les spécialités gastronomiques ont également de quoi vous émerveiller.

# Guide N°98 – Margeride, entre Aubrac et Velay

Aveyron (12), Lozère (48), Haute Loire (43)




Le parcours : 193 km

Durée : un week-end tranquille

Difficulté : ★★★★★ en été et ★★★☆☆ en hiver

Particularité : Un magnifique parcours qui emprunte une majorité de pistes bien roulantes avec une bonne partie en altitude et vous offrant des paysages d'une beauté sauvage. Prévoir de bons pneus en dehors de l'été.

Départ/ arrivée : De Ste Eulalie d'Olt (12) à Le Monastier sur Gazeille (63)



Paradis des amateurs de nature sauvage, la Lozère, ancienne province du Gévaudan, localisée au coeur du Massif central, abrite des paysages exceptionnels, à la fois variés et préservés, faisant le bonheur des amateurs de grands espaces. Ponctués de très nombreux pittoresques villages et hameaux, l'Aubrac, la Margeride et le Velay, sont autant de paysages encore authentiques à découvrir tout au long de ce parcours

# Guide 99 - Splendeurs Axonaises -

- Seine et Marne (77), Aisne (02) -



**Le parcours :** 98 kilomètres

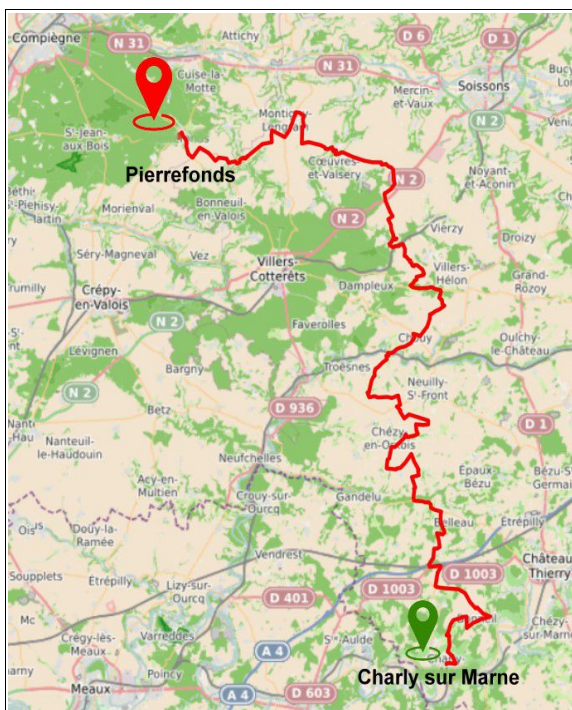

**Durée :** une journée bien remplie au minimum

**Difficulté :** ★★★★★ en été et ★★★☆☆ en hiver

**Particularité :** Le tracé a été étudié pour être parcouru en toute saison sur des chemins bien roulants sauf en hiver ou les difficultés. Prévoir des pneus mixtes en été et des Muds en hiver.

**Départ/ arrivée :** De Charly sur Marne (77) à Pierrefonds (60)

**Nombre de pages :** 60 pages au format A5



Avec ce joli roadbook, vous allez traverser les plaines de l'Aisne. Ne pensez pas que ce soit plat et monotone. Vous serez confrontés à de nombreux passages techniques. De jolis paysages, villages vous attendent. Vous terminerez votre balade au pied du Château de Pierrefonds qui a inspiré la Belle au Bois Dormant.

# Guide 100 – Les Seigneurs de Rohan –

– Morbihan (56) –



**Le parcours :** 86 kilomètres

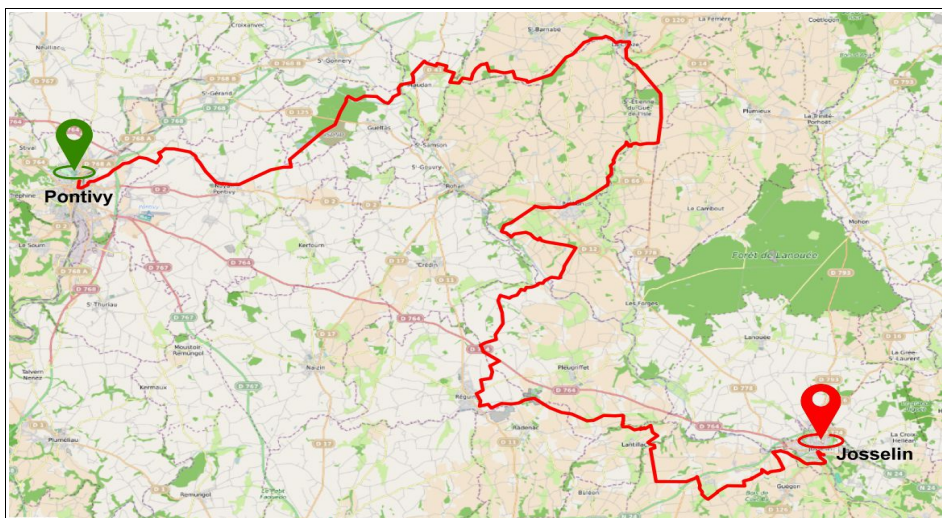

**Durée :** une journée bien remplie ou un week-end tranquille

**Difficulté :** ★★★★★ en été et ★★★☆☆ en hiver

**Particularité :** La grande majorité des pistes du parcours sont sèches toute l'année. La balade peut se faire en pneus mixtes toute l'année. deux gués à franchir. (contournement possible)

**Départ/ arrivée :** De Pontivy à Josselin

**Nombre de pages :** 70 pages au format A5



L'ancien château de Pontivy, anciennement Napoléonville, sera le point de départ de votre balade. vous vadrouillerez dans les Plaines de la région.

Un paysage essentiellement rural vous accompagnera tout au long de votre balade. Josselin et son magnifique château seront le point d'orgue de cette journée riche en émotions.

# Guide 101 - La Puisaye des grands bois -

- Loiret (45) -



**Le parcours :** 96 km


**Durée :** une journée bien remplie ou un week-end tranquille

**Difficulté :** ★★★★★ en été et ★★★☆☆ en hiver


**Particularité :** La grande majorité des pistes du parcours sont sèches toute l'année. La balade peut se faire en pneus mixtes toute l'année. 1 gué à franchir. (contournement possible)

**Départ/ arrivée :** De **Château Landon** à **Rogny les sept écluses**

**Nombre de pages :** 70 pages au format A5



Après une petite mise en jambe dans les plaines du Gâtinais, vous aller arpenter les forêts, sous bois du Puisaye, cette région méconnue entre Loiret et Yonne. De jolis petits villages, de longs chemins interminables, Votre balade se terminera devant les majestueuses sept écluses de Rogny, un village charmant qui vaut bien une halte détente après une belle balade.



# Road-book photo, mode d'emploi

Il s'agit d'un terme venant de l'anglais et signifiant littéralement "Livre de route". Dans le monde auto-moto, cela se représente souvent par un simple support papier permettant de suivre un itinéraire prédéfini, succinct ou détaillé et menant d'un point A à un autre point B ou parfois en boucle.

Un road-book peut être parcouru en sens inverse en commençant par la dernière vignette et en remontant les pages. Il est réalisé soit sous forme de tableau, de tracé dessiné sur une carte ou comme dans le présent ouvrage, à partir de photos...

Splendeurs Aconaises

N° Case	KM Total	KM partiel	Direction	infos
16	10,37	01,02		N 49°00,846' E 003°19,358'
17	11,57	01,20		N 49°00,885'
18	12,44	00,87		suivre les traces côté gauche N 49°01,602' E 003°18,320'
19	12,67	00,23		entrée du bois T.O. N 49°01,667' E 003°18,149'

Numéro de case

Flèche : direction à suivre

Distance parcourue depuis le départ

Deux barres // : direction à ne pas suivre

Distance parcourue depuis la case précédente

Informations concernant votre position

point GPS de la case

Le sens de lecture des Vignettes du road-book va de haut vers le bas. Le road-book est suffisamment détaillé pour que vous ayez tous les éléments dans chaque vignette. En cas d'erreur de votre part, continuez sur le chemin principal jusqu'à ce que vous retrouvez les éléments correspondant à la vignette suivante.



## Utiliser votre road-book :

Votre road-book comporte un certain nombre d'éléments du paysage dont leur représentation sous forme de pictogrammes ou de photos indiquera l'endroit où vous vous trouverez à un moment donné. Ces indices, tels que le chemin ou la route, les montées et descentes, les bois ou prairies, les lieux-dits ou monuments seront des indications facilitant en continu votre repérage. Des points GPS, altitude et cap lorsqu'ils sont mentionnés confirmeront votre position au mètre près.

Afin de limiter les variations de distances entre votre compteur et celui du road-book surtout lorsque vous avez une monte de pneumatique différente que celle d'origine, des remises à zéro du totaliseur partiel de votre véhicule vous seront éventuellement demandées à certaines portions du parcours.

Les vignettes du road-book comportent des points GPS (Global Position Satellite) qui donnent une indication précise de l'ordre du mètre près de l'endroit où vous vous trouvez lors de votre progression.

Avec les détails apportés sur les vignettes, tout est fait en sorte que vous n'ayez pas à avoir besoin de votre GPS



## Utiliser votre GPS :

Le GPS peut se présenter sous la forme d'un appareil fixe, portatif ou avec les technologies plus récente des Smartphones et autre Iphones incluant en standard un GPS. A chacun sa technologie.

Il y a deux manière d'utiliser les points GPS de ce road-book :

- soit vous comparez votre position avec celle dans la vignette
- soit vous rentrez la liste des points dans votre GPS et suivez la progression du tracé à l'écran de votre appareil.

Le système géodésique utilisé pour les Points GPS de ce road-book est en WGS 84

- degrés / minutes / millièmes, soit le format : ddd°mm.mmm'

Exemple : N 48°04.683' / W 003°08.063'

# Guide Photo N°01 - splendeurs Axonaises -

- Seine et Marne (77), Aisne (02) -



**Le parcours :** 98 kilomètres

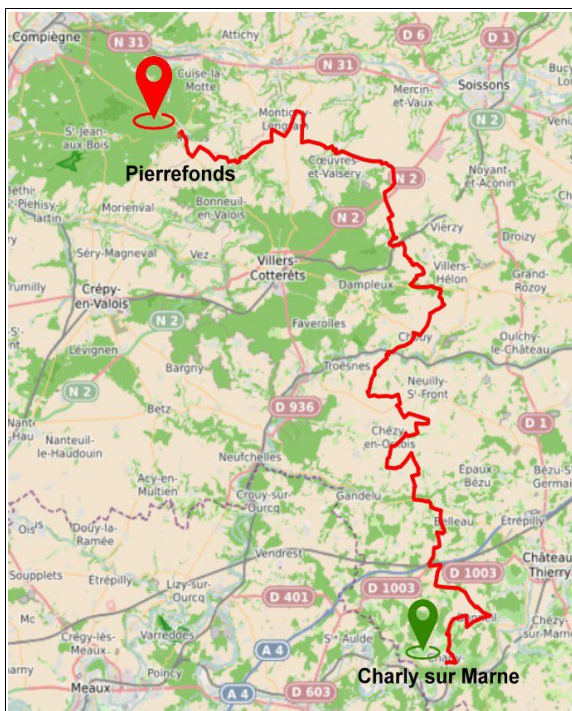

**Durée :** une journée bien remplie au minimum

**Difficulté :** ★★★★★ en été et ★★★☆☆ en hiver

**Particularité :** Le tracé a été étudié pour être parcouru en toute saison sur des chemins bien roulants sauf en hiver ou les difficultés. Prévoir des pneus mixtes en été et des Muds en hiver.

**Départ/ arrivée :** De Charly sur Marne (77) à Pierrefonds (60)

**Nombre de pages :** 60 pages au format A5



Avec ce joli roadbook, vous allez traverser les plaines de l'Aisne. Ne pensez pas que ce soit plat et monotone. Vous serez confrontés à de nombreux passages techniques. De jolis paysages, villages vous attendent. Vous terminerez votre balade au pied du Château de Pierrefonds qui a inspiré la Belle au Bois Dormant.

# Guide Photo N°02 – Les Seigneurs de Rohan –

- Morbihan (56) -



**Le parcours :** 86 kilomètres

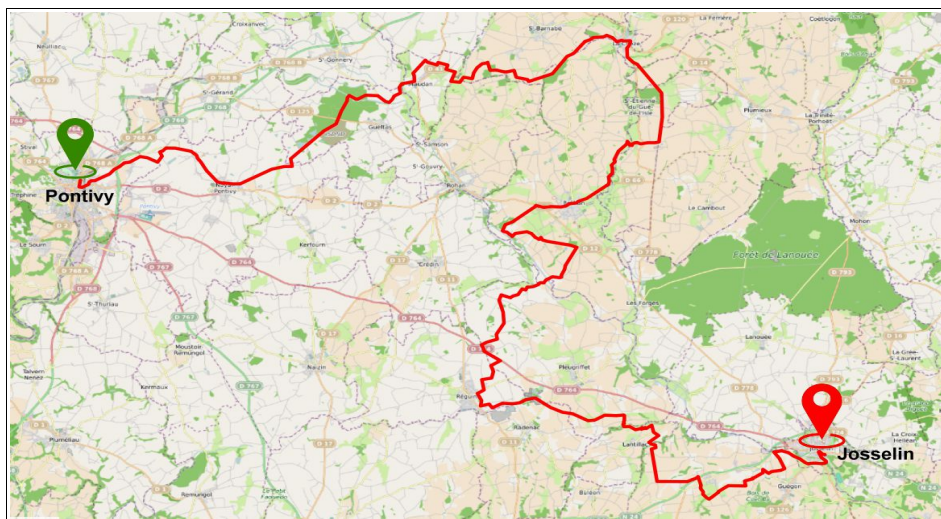

**Durée :** une journée bien remplie ou un week-end tranquille

**Difficulté :** ★★★★★ en été et ★★★★★ en hiver

**Particularité :** La grande majorité des pistes du parcours sont sèches toute l'année. La balade peut se faire en pneus mixtes toute l'année. deux gués à franchir. (contournement possible)

**Départ/ arrivée :** De Pontivy à Josselin

**Nombre de pages :** 70 pages au format A5



L'ancien château de Pontivy, anciennement Napoléonville, sera le point de départ de votre balade. vous vadrouillerez dans les Plaines de la région.

Un paysage essentiellement rural vous accompagnera tout au long de votre balade. Josselin et son magnifique château seront le point d'orgue de cette journée riche en émotions.

# Guide photo N°03 - La Puisaye des grands bois -

- Loiret (45) -



**Le parcours :** 96 km


**Durée :** une journée bien remplie ou un week-end tranquille

**Difficulté :** ★★★★★ en été et ★★★☆☆ en hiver

**Particularité :** La grande majorité des pistes du parcours sont sèches toute l'année. La balade peut se faire en pneus mixtes toute l'année. 1 gué à franchir. (contournement possible)

**Départ/ arrivée :** De **Château Landon** à **Rogny les sept écluses**

**Nombre de pages :** 70 pages au format A5



Après une petite mise en jambe dans les plaines du Gâtinais, vous aller arpenter les forêts, sous bois du Puisaye, cette région méconnue entre Loiret et Yonne. De jolis petits villages, de longs chemins interminables, Votre balade se terminera devant les majestueuses sept écluses de Rogny, un village charmant qui vaut bien une halte détente après une belle balade.

# LES PACKS TOUT-TERRAIN



*Toujours plus de balades avec les Packs de Guides. Profitez d'un achat groupé sur de nombreux guides à tarif avantageux. Vous pouvez les faire les uns à la suite des autres ou indépendamment...*

*Un moyen économique et pratique de partir à l'aventure sur les chemins de l'hexagone*

## Pack N°01 : 6 guides "Bretagne"

-Côtes d'Armor (22), Finistère (29), Ille & Vilaine (35), Morbihan (56)-



5 Parcours vous sont proposés dans ce pack qui comprend le guides N°01 (Les Chaumières du Bro pourleth), N°05 (d'Armor en Argoat), N°33 (Le Brocéliande de Merzhin), N°34 (Finistère) & N°49 (Les chouans de Cadoudal), N°59 (Calvaires Bigoudens)

**Distance totale des parcours : 772 km**

**Durée** : un minimum de 6 jours pour réaliser l'ensemble des parcours

**Difficulté** : ★★★★★ en été et ★★★☆☆ en hiver

**Particularité** : Les parcours ont été étudiés pour qu'il soient roulants toute l'année. Vous rencontrerez toutefois quelques passages techniques selon le parcours.



## Pack N°02 : 4 guides "Champagne"

Ardennes (08), Marne (51), Haute-Marne (52), Meuse (55) -



4 Parcours vous sont proposés dans ce pack qui comprend le guides N°12 (La Haute-Marne de Voltaire), N°14 (Les Vignobles Marnais), N°21 (Echappée Belle en Argonne) & N°27 (Dans l'enfer de Douaumont)

**Distance total des parcours : 616 km**

**Durée** : un minimum de 8 jours est nécessaire pour réaliser l'ensemble des parcours

**Difficulté** : ★★★★★ en été et ★★★☆☆ en hiver

**Particularité** : Les parcours ont été étudiés pour qu'il soient roulants toute l'année. Vous rencontrerez toutefois quelques passages techniques selon le parcours.



## Pack N°03 : 5 guides "Vercingétorix"

-Aube (10), Côte d'Or (21), Seine & Marne (77)-



4 Parcours vous sont proposés dans ce pack qui comprend le guides N°16 (fermes fortifiées du pays de Brie), N°35 (Aube en Seine), N°36 (L'Alésia de Vercingétorix) N°48 (L'aube champenoise) et °N°56 (Les coteaux Clunisiens)

**Distance totale des parcours : 765 km**

**Durée** : un minimum de 6 jours est nécessaire pour réaliser l'ensemble des parcours

**Difficulté** : ★★★★★ en été et ★★★★★ en hiver

**Particularité** : Les parcours ont été étudiés pour qu'il soient roulants toute l'année. Vous rencontrerez toutefois quelques passages techniques selon le parcours



## Pack N°04 : 4 guides "Picardie"

-Aisne (02), Oise (60), Somme (80) -



3 Parcours vous sont proposés dans ce pack qui comprend le guides N°09 (Le chemin des Dames), N°10 (Du Santerre au Marquenterre) & N°19 (Escapade Isarienne), N°60 Les vallons du Bray

**Distance totale des parcours : 595 km**

**Durée** : un minimum de 5 jours est nécessaire pour réaliser l'ensemble des parcours

**Difficulté** : ★★★★★ en été et ★★★★★ en hiver

**Particularité** : Les parcours ont été étudiés pour qu'il soient roulants toute l'année. Vous rencontrerez toutefois quelques passages techniques selon le parcours



## Pack N°05 : 4 guides "Bourgogne"

-Aisne (02), Oise (60), Somme (80) -



3 Parcours vous sont proposés dans ce pack qui comprend le guides N°03 (Les fondateurs de Marmagne), N°15 (Le Pays d'Othe et Sénonais) & N°22 (terroirs secret du Morvan) & N°62 (Le Morvan des Bibractes)

Distance total des parcours : 535km

Durée : un minimum de 6 jours est nécessaire pour réaliser l'ensemble des parcours

Difficulté : ★★★★★ en été et ★★★☆☆ en hiver

Particularité : Les parcours ont été étudiés pour qu'il soient roulants toute l'année. Vous rencontrerez toutefois quelques passages techniques selon le parcours



## Pack N°06 : 5 guides "franciliens"

-Seine & Marne (77), Essonne (91), Eure & Loire (28), Yvelines (78), Val de Marne (95), Oise (60) -



5 Parcours vous sont proposés dans ce pack qui comprend le guides N°17 (Vexin impressionniste), N°30 (Les Roys d'Hurepoix) & N°41 (Royale Yvelines) et N°47 (Le Chantilly des Princes)

Distance total des parcours : 734 km

Durée : un minimum de 8 jours est nécessaire pour réaliser l'ensemble des parcours

Difficulté : ★★★★★ en été et ★★★☆☆ en hiver

Particularité : Les parcours ont été étudiés pour qu'il soient roulants toute l'année en restant toutefois vigilant en période de chasse.. Vous rencontrerez quelques passages techniques selon le parcours, histoire d'agrémenter la balade. L'avantage de cette boucle, c'est que vous la commencez où vous voulez.



## Pack N°07 : 5 guides "Berry"

-Aisne (02), Oise (60), Somme (80) -



5 Parcours vous sont proposés dans ce pack qui comprend les guides N°06 (forteresses Berrichonnes), N°13 (Le Sancerre au fil de la Loire), N°53 (Le Berry du Grand Meaulnes) & N°63 (Jour de fête en Berry)

**Distance total des parcours :** 811km

**Durée :** un minimum de 8 jours est nécessaire pour réaliser l'ensemble des parcours

**Difficulté :** ★★★★★ en été et ★★★★★ en hiver

**Particularité :** Les parcours ont été étudiés pour qu'il soient roulants toute l'année. Vous rencontrerez toutefois quelques passages techniques selon le parcours



## Pack N°08 : 5 guides "Normandie"

Calvados (14), Eure (27), Manche (50)



5 Parcours vous sont proposés dans ce pack qui comprend les guides N°07 (les chemins de Mémoire), N°08 (à l'aube du D-Day), N°18 (sur les traces de Richard Coeur de Lion), N°52 (Cotentin Authentique), & N°55 (opération Cobra)

**Distance total des parcours :** 653 km

**Durée :** un minimum de 8 jours est nécessaire pour réaliser l'ensemble des parcours

**Difficulté :** ★★★★★ en été et ★★★★★ en hiver

**Particularité :** Les parcours ont été étudiés pour qu'il soient roulants toute l'année en restant toutefois vigilant en période de chasse.. Vous rencontrerez quelques passages techniques selon le parcours, histoire d'agrémenter la balade. L'avantage de cette boucle, c'est que vous la commencez où vous voulez.



## Pack N°09 : 3 guides "Cévennes"

-Aisne (02), Oise (60), Somme (80) -



3 Parcours vous sont proposés dans ce pack qui comprend les guides N°31 Lozère sauvage, N°45 (Laguideole en Aubrac) & N°61 (Gévaudan en Margeride)

**Distance total des parcours :** 655 km

**Durée :** un minimum de 8 jours est nécessaire pour réaliser l'ensemble des parcours

**Difficulté :** ★★★★★**en été** et ★★★★★**en hiver**

**Particularité :** Les parcours ont été étudiés pour qu'il soient roulants toute l'année. Vous rencontrerez toutefois quelques passages techniques selon le parcours





KORRI

ROADBOOKS



CATALOGUE 2026

# COLLECTION ASPHALTE

- Une collection de 19 guides totalisant plus de 6363 km de balades sur les plus belles petites routes de France
  - Des parcours au road-book longuement étudiés, reconnus et réalisés par moi-même sur des routes ouvertes à la circulation et exempts de difficultés ou le plaisir de se balader prime sur la difficulté et la vitesse,
  - Des guides au format A5 conçus pour être utilisés en toute aisance,
  - De nombreuses curiosités touristiques locales à découvrir et à visiter tout au long des parcours proposés, Le tout, agrémenté de nombreuses photos toutes en couleur,
  - Des sélections d'adresses d'hébergements, de restauration, stations de carburant... sont proposés dans chaque guide,
  - Des informations complètes sur la préparation du voyage, sur le road-book lui-même,
- Des road-books à utiliser à votre rythme et en fonction de vos envies, que vous soyez débutants ou expérimentés,



# Guide N°01 - Nationale 7, la route du Soleil -



**Le parcours :** 465 km

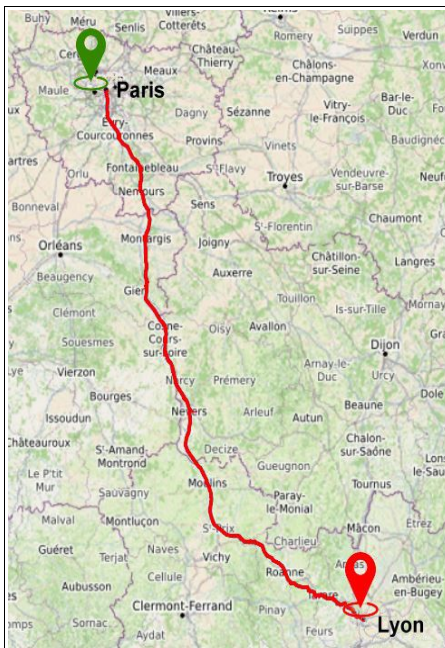
**Durée :** un week-end bien rempli minimum, durée idéale pour réaliser la totalité du parcours tout en profitant de la richesse de la région : 3 jours

**Difficulté :** ★★★★★ en été et ★★★★★ en hiver

**Particularité :** Parcours bien roulant sur la majeure partie du tracé. Vigilance recommandée par temps pluvieux ou neigeux. Le trafic peut être important dans les grandes agglomérations

**Départ/ arrivée :** de Paris à Lyon

**Nombre de pages :** 90 pages au format A5



Empruntez la mythique Nationale 7 qui a vu passer des millions d'automobilistes partir sur la Côte d'Azur à la recherche du soleil. Depuis la porte d'Italie à Paris, où débute votre périple, vous descendrez plein sud. Les kilomètres défilent, des villages comme Lapaillisse et des villes comme Nevers, Moulins, Roanne... se succèdent pour atteindre Lyon, première partie de votre périple

# Guide N°02 - Nationale 7, un parfum de Provence -



Le parcours : 522 km

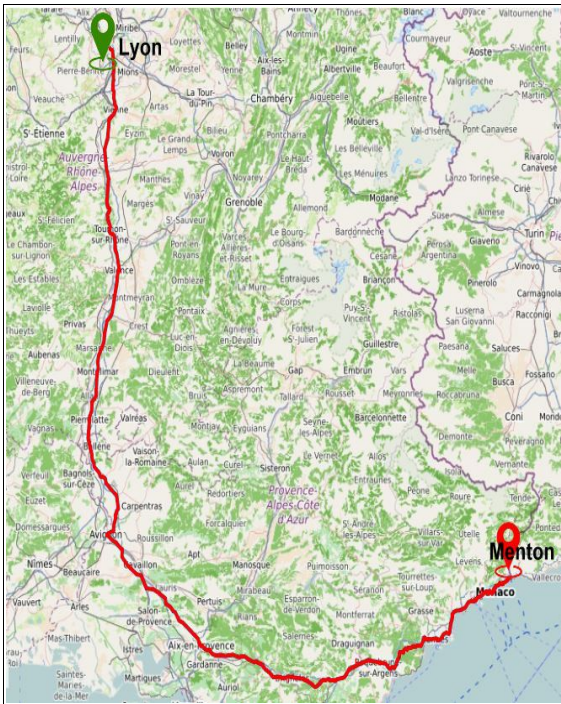
Durée : 3 jours bien remplis, durée idéale pour réaliser la totalité du parcours tout en profitant de la richesse de la région.

Difficulté : ★★★★★ en été et ★★★☆☆ en hiver

Particularité : Parcours bien roulant sur la majeure partie du tracé. Vigilance recommandée par temps pluvieux ou neigeux. Le trafic peut être important dans les grandes agglomérations

Départ/ arrivée : de Lyon à Menton

Nombre de pages : 90 pages au format A5



Revivez l'épopée des départs en vacances en direction de la Côte d'Azur en empruntant la mythique N7. Depuis Lyon, vous descendrez vers Montélimar, la capitale du nougat, puis Avignon et sa cité papale, pour bifurquer vers Fréjus. LA provence est déjà à vous mais il vous restera encore à remonter vers Nice... Au terme de ces 522 km, le chant des cigales et la farniente s'offriront à vous.

## Guide N°03 - Nationale 7, la route des vacances -



**Le parcours : 995 km**

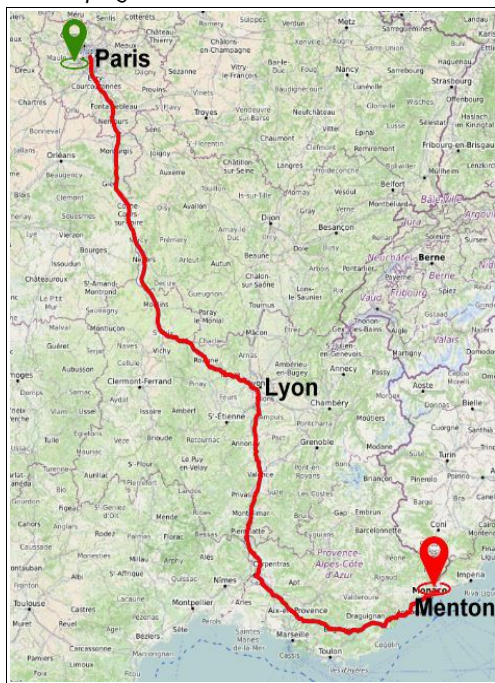
**Durée :** un week-end bien rempli au minimum pour faire Paris-Menton. Pour réaliser la totalité du parcours tout en profitant de la richesse de la région, comptez 7 jours

**Difficulté :** ★★★★★ en été et ★★★★★ en hiver

**Particularité :** Parcours bien roulant sur la majeure partie du tracé. Vigilance recommandée par temps pluvieux ou neigeux. Le trafic peut être important dans les grandes agglomérations

**Départ/ arrivée :** de Paris à Menton

**Nombre de pages :** 130 pages au format A5



Revivez l'épopée des départs en vacances en direction de la Côte d'Azur en empruntant la mythique N7 de Paris à Menton. Moulin, Roanne, Lyon. Montélimar, Avignon, Fréjus, Nice... Des villes qui ont vu passer des millions de vacanciers sur la route bleue en direction du sud. A votre tour, remontez le temps et faites les 992 km de cette nationale.

# Guide N°04 – Calvaires du Penn ar bed –

Finistère (29)



**Le parcours : 499 km**


**Durée :** Durée idéale et minimale pour réaliser la totalité du parcours tout en profitant de la richesse de la région : 5 jours

**Difficulté :** ★★★★★ en été et ★★★☆☆ en hiver

**Particularité :** Parcours bien roulant sur la majeure partie du tracé. Vigilance recommandée par temps de pluie. Le trafic peut être difficile en bord de mer en période estivale.

**Départ/ arrivée :** Boucle en partant de **Locronan**

**Nombre de pages :** 70 pages au format A5



Un très beau périple emprunt de contes et légendes, de granit et d'embruns qui vous emmènera dans le Bout du Monde (Penn ar Bed en breton), là où fini la terre. Sur les 500 km du parcours, vous vous rendrez compte de l'extrême richesse du patrimoine breton et de la beauté de ses paysages.

# Guide N°05 – La percée du bocage Normand –

Calvados (14) & Manche (50)



**Le parcours : 335 km**

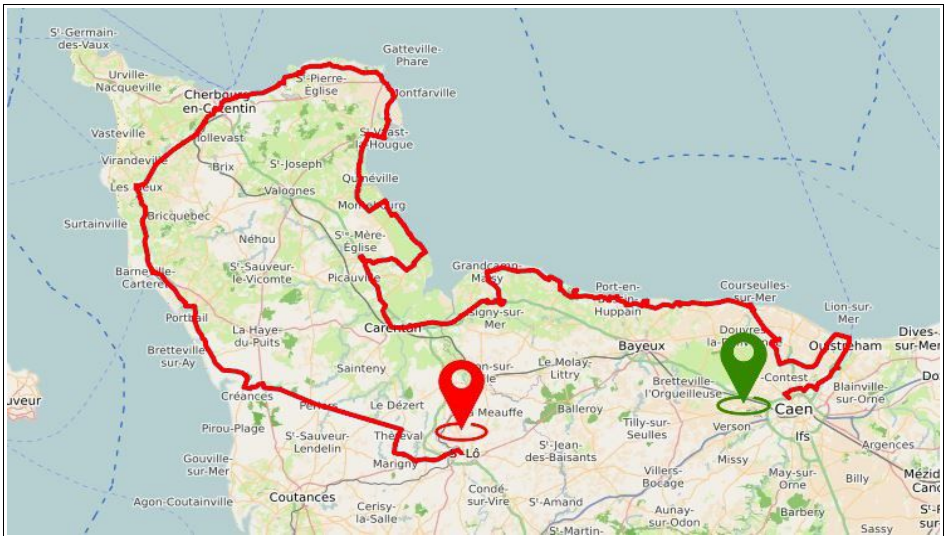
**Durée :** Durée idéale et minimale pour réaliser la totalité du parcours tout en profitant de la richesse de la région : 5 jours

**Difficulté :** ★★★★★ en été et ★★★☆☆ en hiver

**Particularité :** Parcours bien roulant sur la majeure partie du tracé. Vigilance recommandée par temps de pluie. Le trafic peut être difficile en période de commémoration

**Départ/ arrivée :** de Caen à Saint-Lô

**Nombre de pages :** 70 pages au format A5



Parcours historique qui vous transportera dans le bocage normand. Depuis Pegasus Bridge, vous traverserez les villages, longerez les plages qui ont vu débarquer des centaines de milliers de soldats à l'aube du 6 juin 1944. Votre périple vous invite à de nombreuses haltes sur les sites du débarquement qui agrémentent ce parcours. Le périple se poursuivra dans le bocage du cotentin avec un crochet à Sainte-Mère-Eglise. Vous longerez là côte jusqu'à Cherbourg pour redescendre à Saint-Lô.

Ce road-book est parfaitement étudié pour ceux qui veulent revivre l'épopée du D-Day par les petites routes.

# Guide N°06 – la route des crêtes –

Vosges (88), Haut-Rhin (68), Territoire de Belfort (90)



**Le parcours : 347 km**

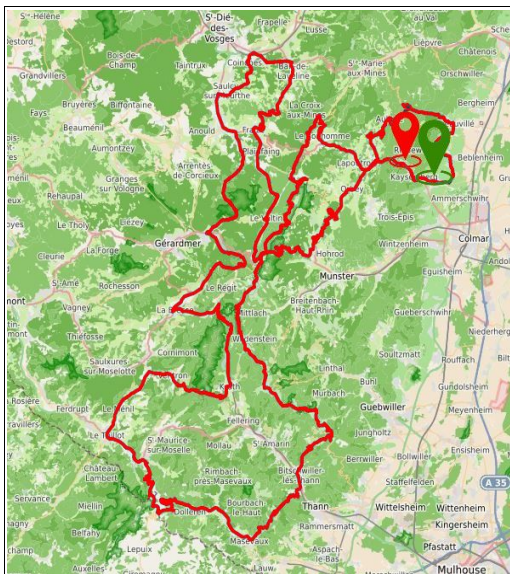
**Durée :** un week-end bien rempli minimum. Durée idéale pour réaliser la totalité du parcours tout en profitant de la richesse de la région : 4 jours

**Difficulté :** ★★★★★ en été et ★★★★★ en hiver

**Particularité :** Parcours bien roulant sur la majeure partie du tracé. Vigilance recommandée par temps pluvieux ou neigeux. Une partie de La route des crêtes est fermée en hiver jusqu'au printemps

**Départ/ arrivée :** Boucle sur la **Crête des Vosges** en partant de **Kaysersberg**

**Nombre de pages :** 60 pages au format A5



Des paysages idylliques vous attendent dans le massif des Vosges. Ce parcours très technique vous fera passer par 21 cols dont celui du Bonhomme mais également par le Hundsrück et celui de la Schlucht... Tous avec des vues imprenables sur le massif des Vosges, la plaine d'Alsace, la Forêt Noire, l'Autriche, le Lichtenstein et le Mont Blanc. La route des crêtes est fermée de fin novembre à fin avril selon enneigement.

# Guide N°07 – Échappée Percheronne –

- Orne (61), Eure & Loir (28) -



**Le parcours : 233 km**

**Durée :** un week-end bien rempli minimum. Durée idéale pour réaliser la totalité du parcours tout en profitant de la richesse de la région : 4 jours

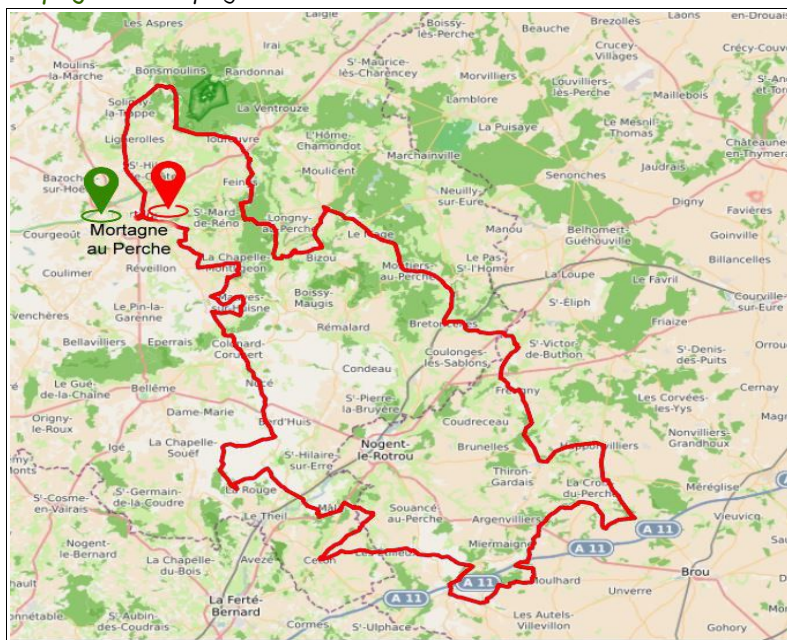
**Difficulté :** ★★★★★ en été et ★★★☆☆ en hiver

**Particularité :** Parcours bien roulant sur la majeure partie du tracé.

**Vigilance recommandée par temps de pluie**

**Départ/ arrivée :** Boucle au départ de **Mortagne au Perche**

**Nombre de pages :** 70 pages au format A5



La richesse touristique de cette région ne vous laissera pas indifférent. Et pour cause. Découvrez les routes tranquilles du Perche avec ce sympathique roadbook, une région à l'identité très marquée et chargée en histoire!. La région du Perche regroupe de nombreux monuments et musées. Pendant votre séjour, laissez-vous porter par le charme typique des communes et autres petits villages, véritables havres de paix.

# Guide N°08 – Vadrouille Morvandelle –

- Nièvre(58) -



Le parcours : 210 km

Durée : un week-end bien rempli minimum. Durée idéale pour réaliser la totalité du parcours tout en profitant de la richesse de la région : 3 jours


Difficulté : ★★★★★ en été et ★★★☆☆ en hiver

Particularité : Parcours bien roulant sur la majeure partie du tracé.

Vigilance recommandée par temps de pluie

Départ/ arrivée : de Luzy à Vézelay

Nombre de pages : 70 pages au format A5



A mi-chemin entre Paris et Lyon, au cœur vert de la Bourgogne, le Morvan vous attend pour vous offrir des sensations et des émotions inoubliables! Ici la nature est reine car le territoire est couvert de lacs et de forêts, et de nombreuses activités de nature et de grand air vous y attendent. Une très belle balade au roadbook qui vous permettra de vous oxygéner et de dénicher les trésors du patrimoine culturel du Morvan.

# Guide N°09 – Les Alpes Mancelles

- Sarthe (72) -



**Le parcours : 207 km**

**Durée :** un week-end bien rempli minimum. Durée idéale pour réaliser la totalité du parcours tout en profitant de la richesse de la région dont la Ville du Mans : 4 jours

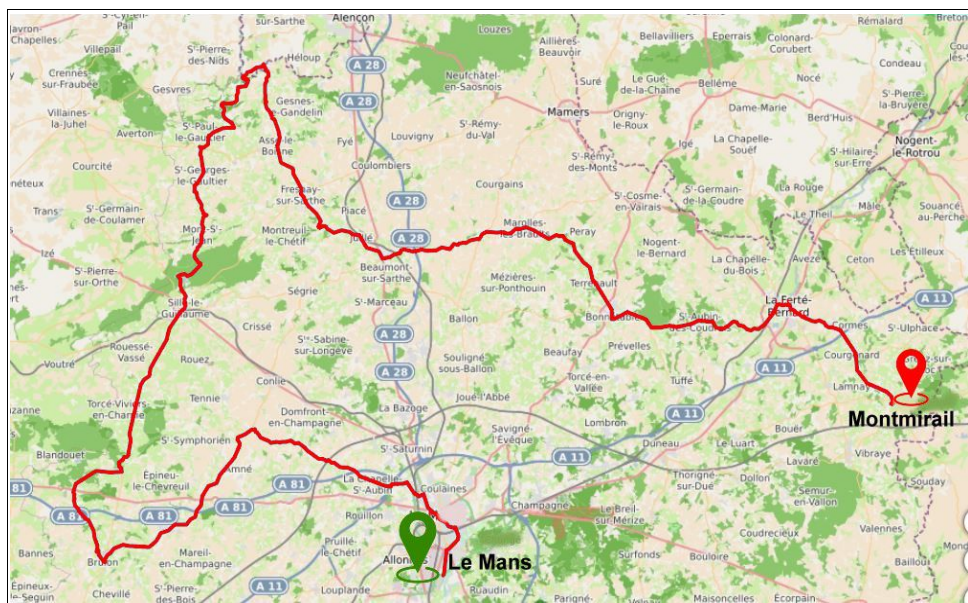
**Difficulté :** ★★★★★ en été et ★★★☆☆ en hiver

**Particularité :** Parcours bien roulant sur la majeure partie du tracé.

**Vigilance recommandée par temps de pluie**

**Départ/ arrivée :** de **Mulsanne** à **Montmirail**

**Nombre de pages :** 70 pages au format A5



Les amoureux de sports mécaniques seront comblés avec ce parcours puisqu'il se déroule dans la Sarthe, département bien connu pour ses 24 heures du Mans et ses circuits automobiles. Votre roadbook vous fera découvrir les plus belles routes de la région. De très belles haltes seront à faire dans les Alpes Mancelles mais également à Montmirail, Sillé le Guillaume, la Ferté Bernard ou vous découvrirez de très belles fortifications.

# Guide N°10 – Blois et Châteaux Royaux

- Loir & Cher (41) -



Le parcours : 229 km

Durée : Cinq jours minimum en comptant les nombreuses visites de châteaux

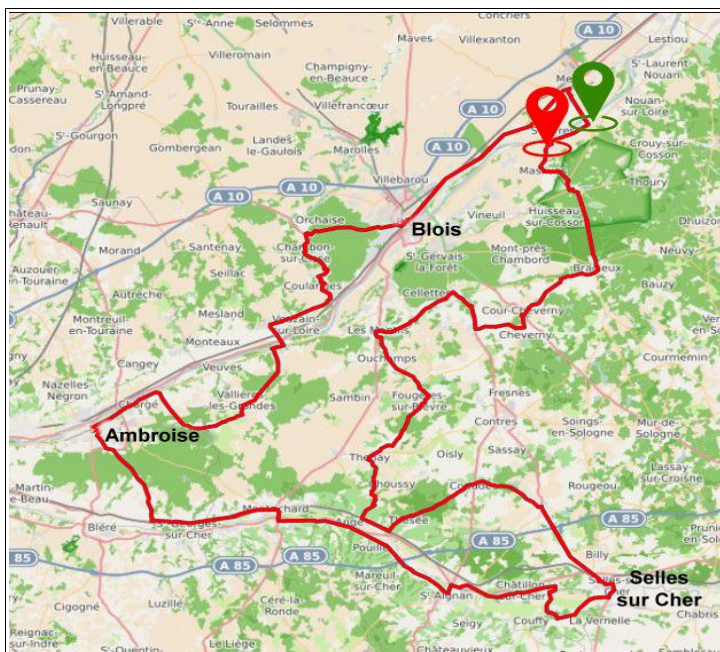

Difficulté : ★★★★★ en été et ★★★☆☆ en hiver

Particularité : Parcours bien roulant sur la majeure partie du tracé.

Vigilance recommandée par temps de pluie

Départ/ arrivée : boucle autour de **saint Dyé sur Loire** (près de Blois)

Nombre de pages : 70 pages au format A5



Avec ce roadbook, vous partirez à la découverte des plus beaux joyaux de l'Histoire de France au coeur de la vallée de la Loire. Prenez le temps de découvrir l'Histoire de France au travers des impressionnants châteaux de Chambord, Chenonceaux, Cheverny, Amboise... Laissez-vous surprendre au détour de chaque virage par ses incroyables paysages, ses haltes gastronomiques et culturelles. Une destination qu'on découvrira à son rythme tout en prenant son temps.

# Guide N°11 – Fontainebleau Royale

- Essonne (91), Seine et Marne (77) -



**Le parcours :** 193 km

**Durée :** un week-end bien rempli minimum. Durée idéale pour réaliser la totalité du parcours tout en profitant de la richesse de la région : 5 jours

**Difficulté :** ★★★★★ en été et ★★★☆☆ en hiver

**Particularité :** Parcours bien roulant sur la majeure partie du tracé. Vigilance recommandée par temps de pluie et en forêt (traversée d'animaux)

**Départ/ arrivée :** de Fleury en Bière à Blandy

**Nombre de pages :** 60 pages au format A5



Ce très beau parcours vous fera découvrir l'une des plus belles forêts de France, celle de Fontainebleau... Tout autour, de pittoresques petits villages de charme vous vaudront une halte : Barbizon, Milly la Forêt, Château-Landon, Moret sur Loing... autant de haltes bucoliques le long de votre périple parsemé de châteaux : Blandy, Vaux le Vicomte... et bien entendu, celui de Fontainebleau...

# Guide N°12 – Mystères Cathares

- Aude (11) -



Le parcours : 269 km

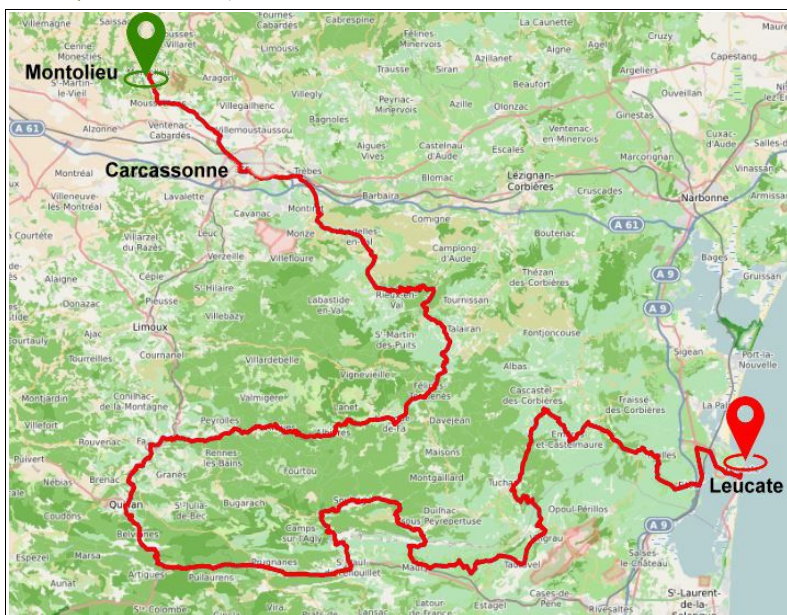

Durée : 6 jours minimum sont nécessaire pour profiter de l'incroyable richesse de la région

Difficulté : ★★★★★ en été et ★★★★★ en hiver

Particularité : Parcours bien roulant sur la majeure partie du tracé. Vigilance recommandée par temps de pluie. Traversées de villages souvent étroites

Départ/arrivée : de Montoliou à Leucate-Plage

Nombre de pages : 80 pages au format A5



Vous voici dans le Languedoc, plus précisément dans l'Aude, qui fut il y a fort longtemps le pays des mystérieux templiers Cathares. La région possède une incroyable richesse architecturale et paysagère puisque vous êtes aux pieds des Pyrénées. Votre parcours vous fera découvrir de très beaux villages comme ceux de Montoliou, Lagrasse, Cucugnan. Vous aurez tout loisir de visiter la cité de Carcassonne, escalader les sentiers jusqu'aux châteaux de Puylaurens, Peyreperouse, Quéribus... et vous détendre sur le sable fin de Leucate.

# Guide N°13 les Bleues du Pays de Caux

- Essonne (91), Seine et Marne (77) -



**Le parcours : 281 km**

**Durée** : un week-end bien rempli minimum. Durée idéale pour réaliser la totalité du parcours tout en profitant de la richesse de la région : 5 jours

**Difficulté** : ★★★★★ en été et ★★★☆☆ en hiver

**Particularité** : Parcours bien roulant sur la majeure partie du tracé.

Vigilance recommandée par temps de pluie

**Départ/ arrivée** : boucle Boucle autour de Dieppe via Etretat



Passionné d'Alpine ? mais également de balade en ancienne ou sportive ? Avec ce très beau roadbook fléché mètre, vous allez parcourir les routes de la Seine Maritime au départ de Dieppe, berceau des voitures Alpine. vous découvrirez au fil des kilomètres, l'incroyable patrimoine architectural et paysager de la région... Vous pourrez même vous faire plaisir avec votre bolide en marge des 70 ans de la marque en juin 2025

# Guide N°14 la Douce vallée de Chevreuse

- Yvelines (78), Eure et Loir (28)-



**Le parcours : 184 km**

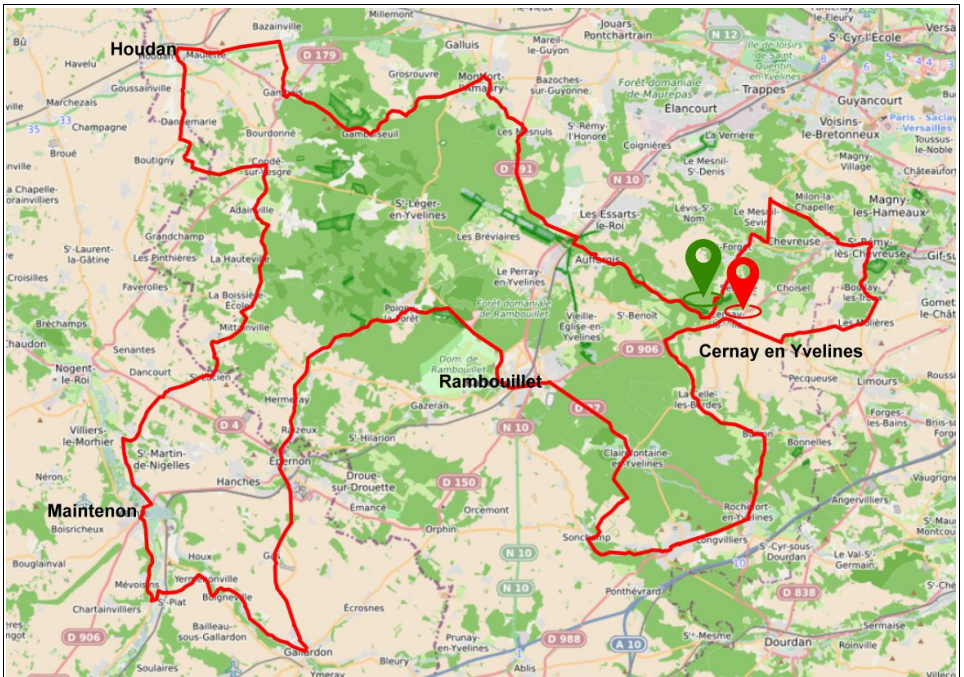

**Durée :** un week-end bien rempli minimum. Durée idéale pour réaliser la totalité du parcours tout en profitant de la richesse de la région : 4 jours

**Difficulté :** ★★★★★ en été et ★★★☆☆ en hiver

**Particularité :** Parcours bien roulant sur la majeure partie du tracé.

Vigilance recommandée par temps de pluie

**Départ/ arrivée :** Boucle autour de **Cernay la Ville** via **Maintenon**



A moins d'une heure de Paris, la vallée de Chevreuse n'attend plus que vous pour cette balade bucolique. De belles découvertes en perspectives entre châteaux et forêts majestueuses puisque notamment Rambouillet, Maintenon, Dampierre et enfin Chevreuse seront au programme du parcours..

# Guide N°15 les Corsaires de la Côte d'Emeraude

- Ille & Vilaine (35, Côtes d'Armor (22)-



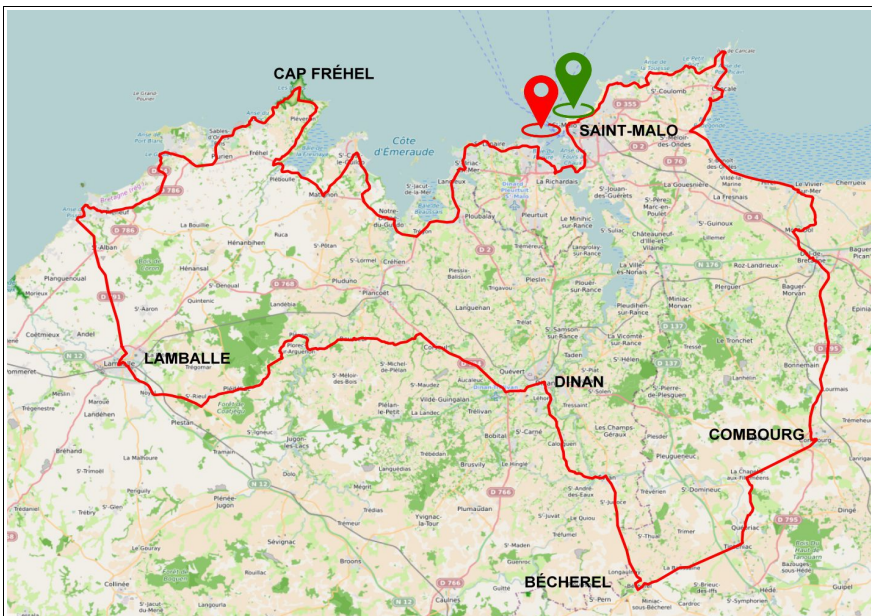
**Le parcours : 255 km**

**Durée :** un week-end bien rempli minimum. Durée idéale pour réaliser la totalité du parcours tout en profitant de la richesse de la région : 3 jours

**Difficulté :** ★★★★★ en été et ★★★☆☆ en hiver

**Particularité :** Parcours agréablement bien roulant sur la majeure partie du tracé sauf en bord de mer Vigilance de mise par temps de pluie et en été

**Départ/ arrivée :** Boucle autour de [Saint Malo-Combourg-Dinan](#)



Rendez vous à Saint-Malo pour une balade qui vous offrira une belle palette de couleurs et de paysages alternant plages de sable de la Côte d'Emeraude, criques et routes sinueuses longeant les côtes rocheuses. Vous découvrirez également l'arrière pays malouin ou un patrimoine architectural et paysager absolument remarquable saura vous enchanter

# Guide N°16 Burons et volcans du Cantal

-Cantal (15)-




**Le parcours : 422 km**

**Durée :** un week-end bien rempli minimum. Durée idéale pour réaliser la totalité du parcours tout en profitant au maximum de la région : 4 jours

**Difficulté :** ★★★★★ en été et ★★★☆☆ en hiver

**Particularité :** Très beau parcours de montagne. Vigilance recommandée par temps de pluie. En Hiver, la neige peut être présente sur une bonne partie du parcours

**Départ/ arrivée :** Boucle au départ de Aurillac



A vous les petites routes de la chaîne des puys du Cantal ! A chaque virage, vous aurez des paysages à couper le souffle et d'une grande diversité au fur et à mesure de votre voyage. Vous en profiterez également pour découvrir les saveurs local comme l'Aligot, le salers, la gentiane... découvrir l'impressionnant patrimoine architectural du département. Un guide à faire absolument aux beaux jours en voiture comme à moto !

# Guide N°17 les mareyeurs d'Oléron

- - Charente Maritime (17) -



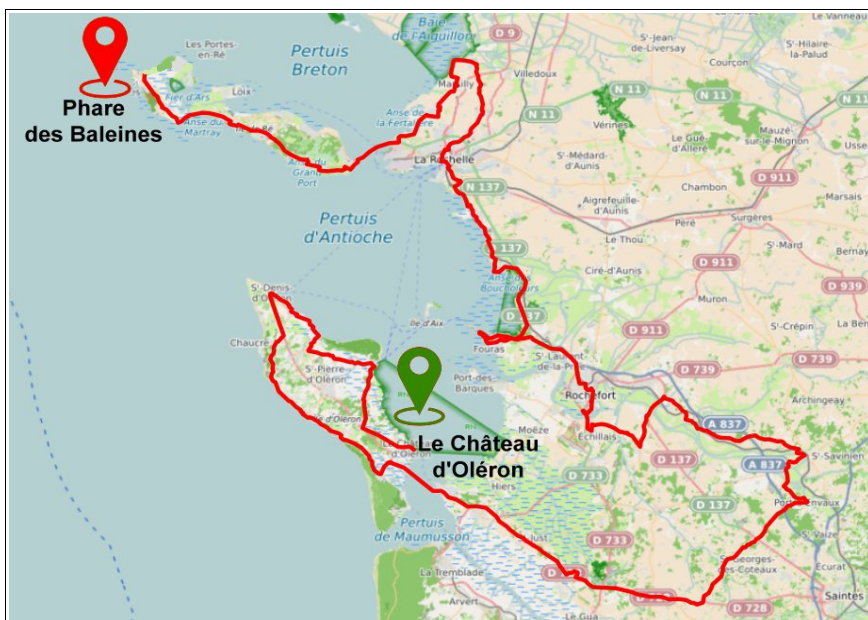
**Le parcours : 282 km**

**Durée : un week-end tranquille**

**Difficulté : ★★★★★ en été et ★★★☆☆ en hiver**

**Particularité : Parcours bien roulant sur la majeure partie du tracé. Vigilance recommandée par temps de pluie et en été (surfréquentation)**

**Départ/ arrivée : De Château d'Oléron à Saint-Clément-des-Baleines**



Une belle balade de 282km entre bord de mer et arrière pays.

Au menu : Oléron, Marennes, Rochefort, Fouras, la Rochelle et pour finir, un incontournable : l'île de Ré ou vous profiterez du charme incontesté des villages. Une balade à faire toute l'année et ou vous pourrez contempler une multitude de paysage selon la saison et bien sur, déguster l'huitre, la star locale

# Guide N°18 Morbihan, Golfe et Menhirs

- Morbihan (56) -



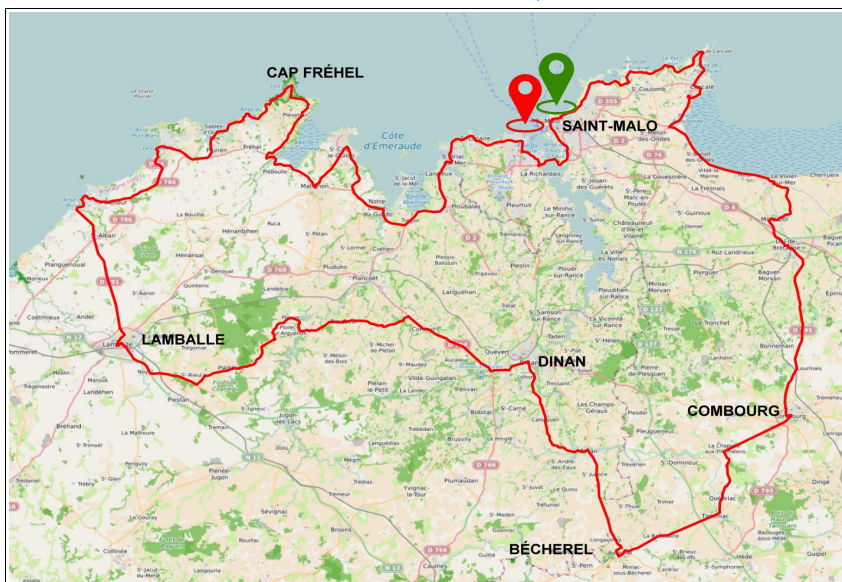
**Le parcours : 242 km**

**Durée :** un week-end bien rempli minimum. Durée idéale pour réaliser la totalité du parcours tout en profitant de la richesse de la région : 6 jours

**Difficulté :** ★★★★★ en été et ★★★☆☆ en hiver

**Particularité :** Parcours bien roulant sur la majeure partie du tracé. Vigilance recommandée par temps de pluie et durant la saison estivale.

**Départ/ arrivée :** de Rochefort en Terre à Locmiquélic



Rendez vous à Saint-Malo pour une balade qui vous offrira une belle palette de couleurs et de paysages alternant plages de sable de la Côte d'Émeraude, criques et routes sinueuses longeant les côtes rocheuses. Vous découvrirez également l'arrière pays malouin ou un patrimoine architectural et paysager absolument remarquable saura vous enchanter

# Guide N°19 Guérande et le Pays de Retz

- Loire Atlantique (44) -



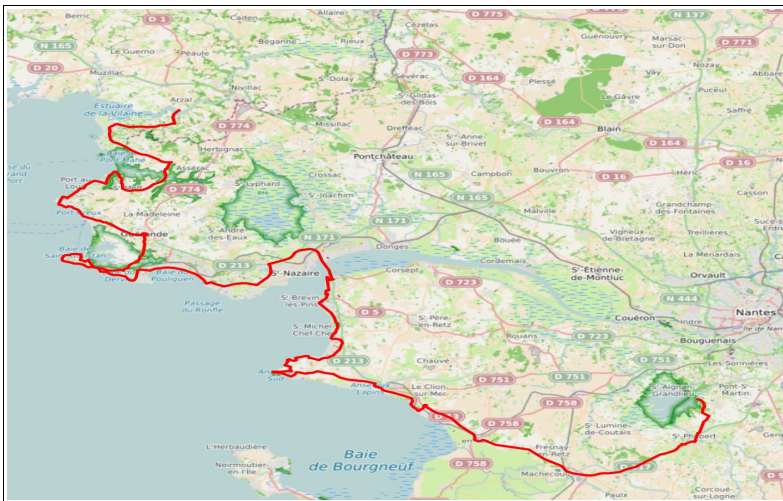

**Le parcours : 200 km**

**Durée :** un week-end bien rempli minimum. Durée idéale pour réaliser la totalité du parcours tout en profitant de la richesse de la région : 5 jours

**Difficulté :** ★★★★★ en été et ★★★☆☆ en hiver

**Particularité :** Parcours bien roulant sur la majeure partie du tracé. Vigilance recommandée par temps de pluie et durant la saison estivale.

**Départ/ arrivée :** de Passay (44) à Arzal (56)



Découvrez le Pays de Retz par les petites routes. Région géographique bien connu pour ses nombreuses plages de sable fin, ses stations balnéaires et ses carrelets typiques. Après avoir franchi l'impressionnant pont de Saint Nazaire et contemplé les paquebots en Chantier, direction la Baule, le Croisic... Vous vous dirigerez ensuite vers les marais salants autour de Guérande. Votre périple se poursuit vers le joli village de Piriac sur Mer pour finir devant le Barrage d'Arzal

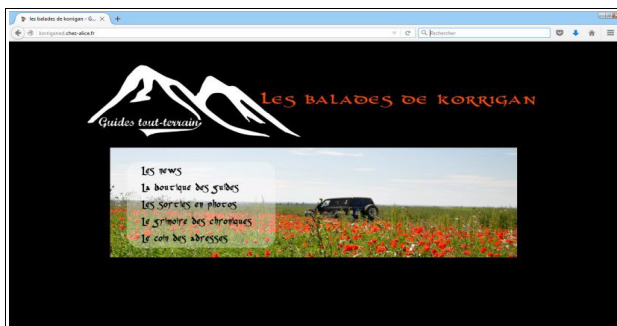


# ROADBOOKS

## LES BALADES DE KORRIGAN

Retrouvez l'intégralité des collections Asphalté et Tout-terrain  
dans la boutique  [www.korri-roadbooks.com](http://www.korri-roadbooks.com)

Vous pourrez y passer vos commandes, visionner des albums de photos de mes  
balades et reco ainsi que des astuces & infos, adresses utiles.



Pour toute suggestion, demande d'information concernant ce guide,  
pour passer une commande de roadbooks, me signaler un changement :

 [contact@korri-roadbooks.com](mailto:contact@korri-roadbooks.com)



Les prix indiqués dans ce catalogue sont net H.T... TVA non applicable. Art 293B du CGI  
Frais de port forfaitaire de 8€ en sus. Franco au delà de 139€

28<sup>me</sup> édition : janvier 2026

Inscrit au RCS De Chartres - Code APE: 5811Z - N° SIRET : 812 097 152 00019

